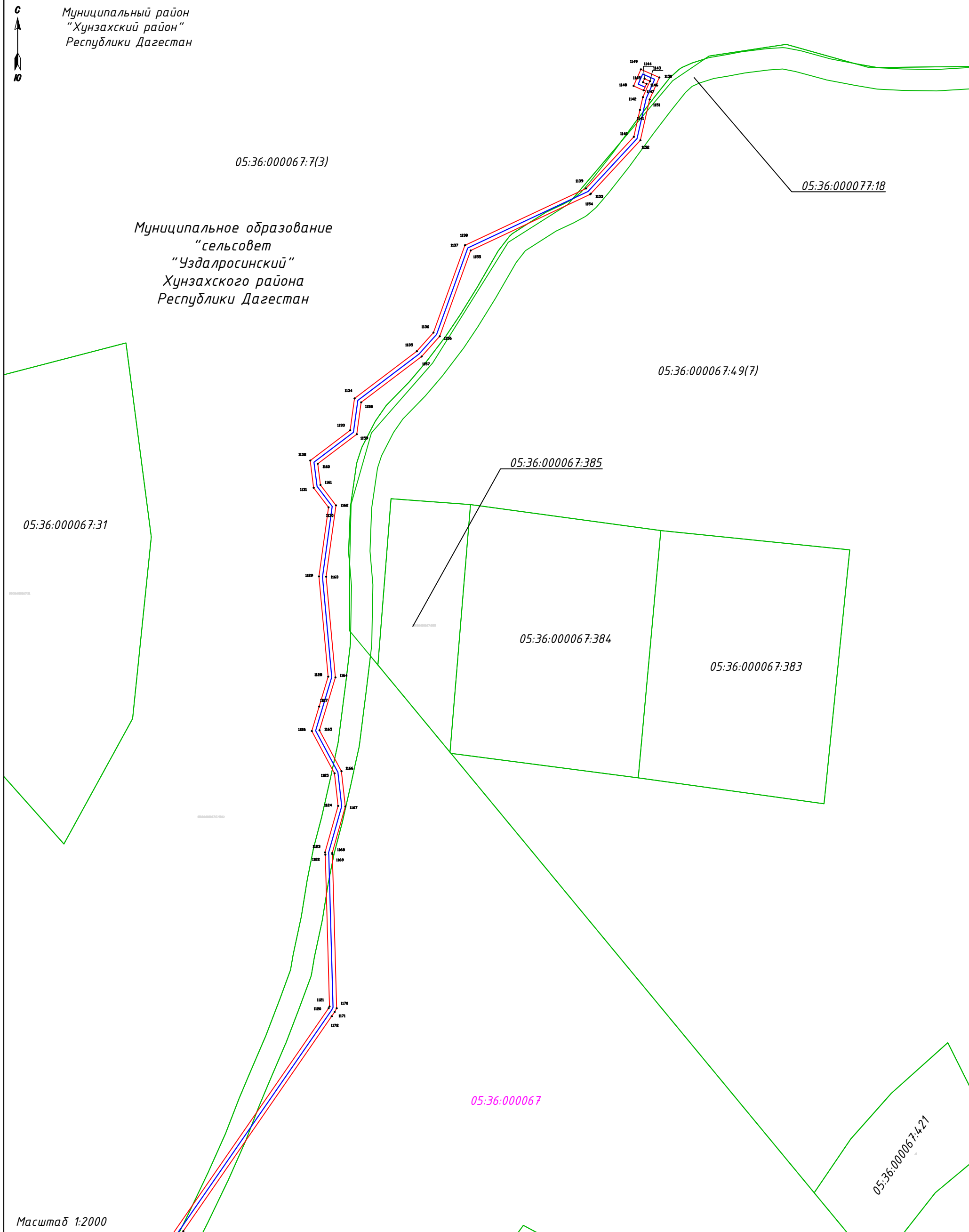







Описание местоположения границ публичного сервитута "Газопровод межпоселковый от существующего газопровода Хунзахского района Республики Дагестан до с. Карадах, с. Корода с отводом на с. Балануб, с. Цалада, с. Тлогод, с. Сех Гунибского района Республики Дагестан"

Муниципальный район
"Хунзахский район"
Республики Дагестан



Условные обозначения:

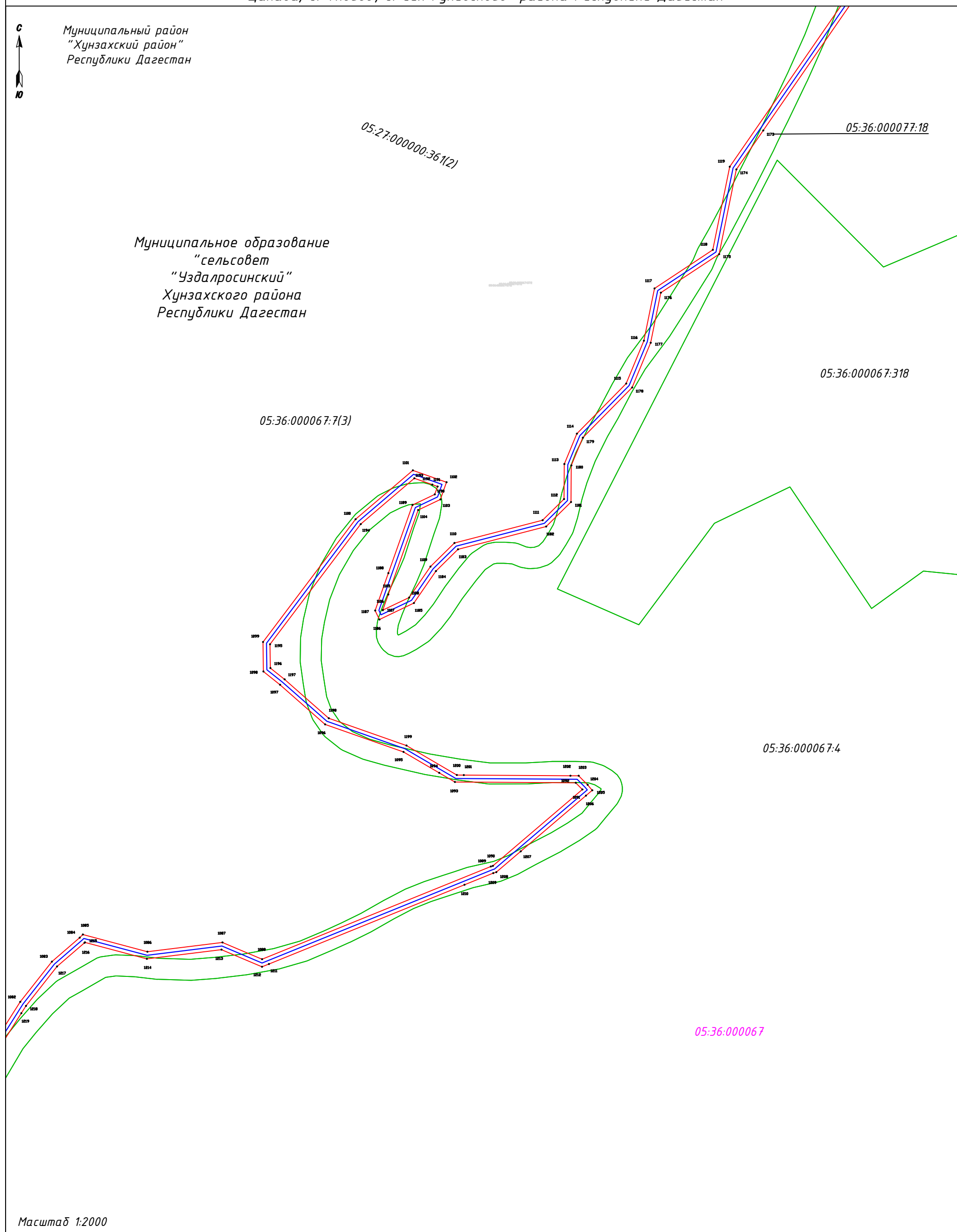
-  - проектные границы публичного сервитута и характерные точки
-  - установленные границы административно-территориальных образований
-  - проектное местоположение инженерного сооружения
-  - границы земельных участков по сведениям ЕГРН, их кадастровые номера
-  - границы кадастровых кварталов по сведениям ЕГРН, их кадастровые номера

Описание местоположения границ публичного сервитута "Газопровод межпоселковый от существующего газопровода Хунзахского района Республики Дагестан до с. Карадах, с. Корода с отводом на с. Балануб, с. Цалада, с. Тлогоб, с. Сех Гунибского района Республики Дагестан"



Муниципальный район
"Хунзахский район"
Республики Дагестан

Муниципальное образование
"сельсовет
"Уздалросинский"
Хунзахского района
Республики Дагестан



Масштаб 1:2000

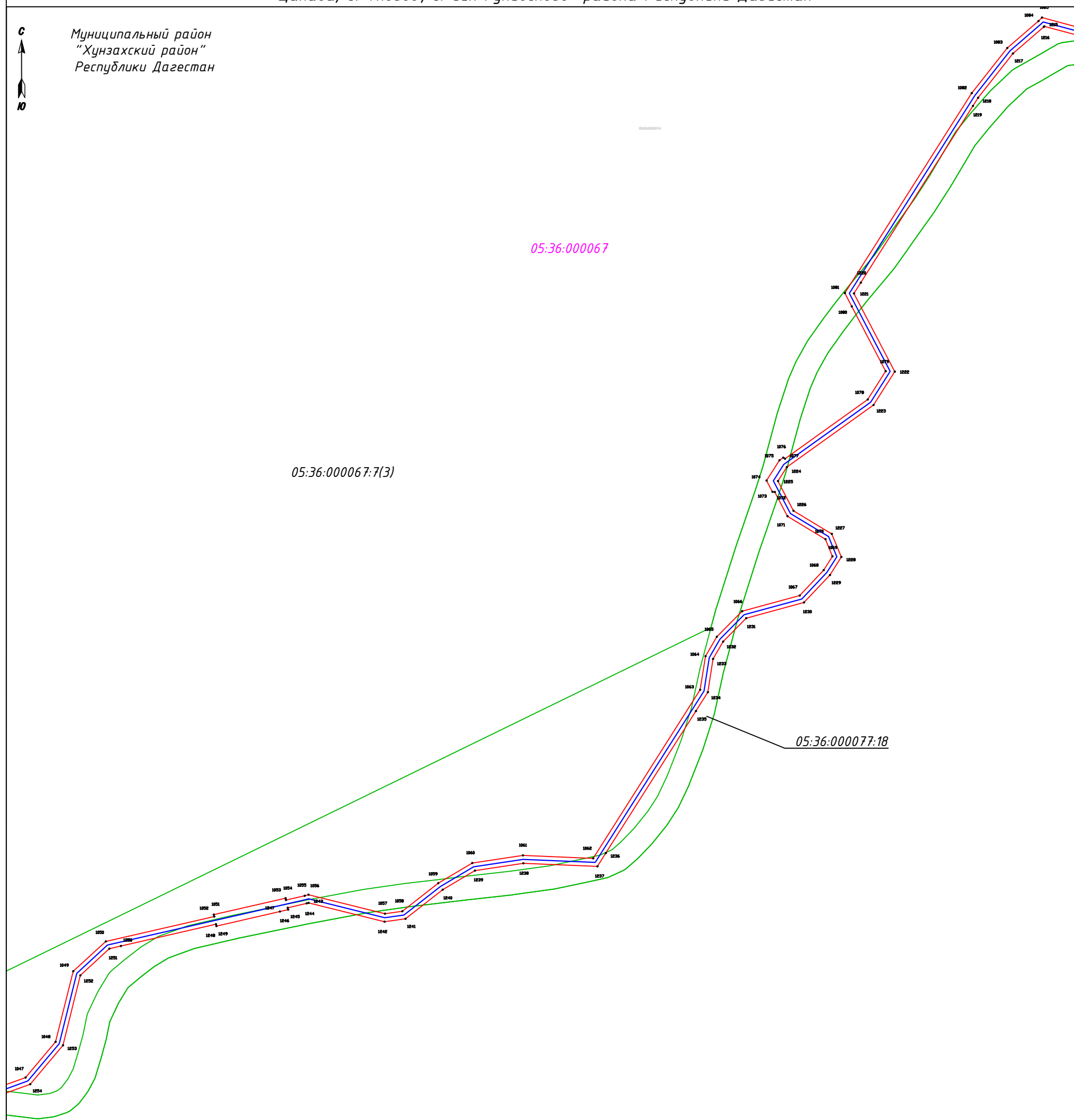
Условные обозначения:

- проектные границы публичного сервитута и характерные точки
- установленные границы административно-территориальных образований
- проектное местоположение инженерного сооружения
- границы земельных участков по сведениям ЕГРН, их кадастровые номера
- границы кадастровых кварталов по сведениям ЕГРН, их кадастровые номера

Описание местоположения границ публичного сервитута "Газопровод межпоселковый от существующего газопровода Хунзахского района Республики Дагестан до с. Карадах, с. Корода с отводом на с. Балануб, с. Цалада, с. Тлогоб, с. Сех Гунидского района Республики Дагестан"



Муниципальный район
"Хунзахский район"
Республики Дагестан



Муниципальное образование
"сельсовет
"Уздалросинский"
Хунзахского района
Республики Дагестан

Масштаб 1:2000

Условные обозначения:

- проектные границы публичного сервитута и характерные точки
- установленные границы административно-территориальных образований
- проектное местоположение инженерного сооружения
- границы земельных участков по сведениям ЕГРН, их кадастровые номера
- границы кадастровых кварталов по сведениям ЕГРН, их кадастровые номера

Описание местоположения границ публичного сервитута "Газопровод межпоселковый от существующего газопровода Хунзахского района Республики Дагестан до с. Карадах, с. Корода с отводом на с. Балануб, с. Цалада, с. Тлогоб, с. Сех Гцнибского района Республики Дагестан"

С
 ↑
 Ю
 Муниципальный район
 "Хунзахский район"
 Республики Дагестан

Муниципальное образование
 "сельсовет
 "Уздалросинский"
 Хунзахского района
 Республики Дагестан

05:27:000067

05:36:000067:321

05:36:000067:334

05:36:000067:4

05:36:000077:18






05:36:000067:56(1)

05:36:000067:322

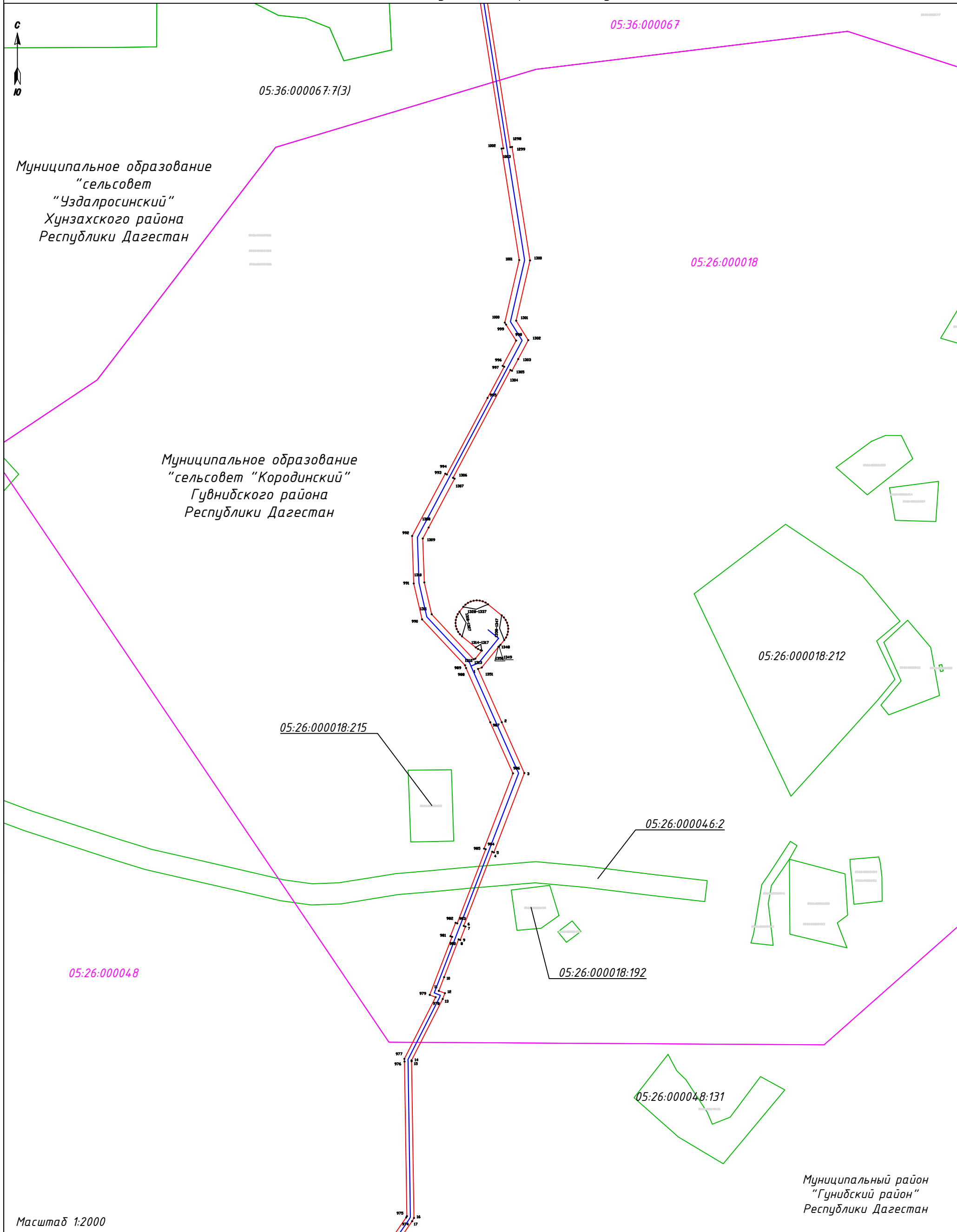
05:36:000067:7(3)

Масштаб 1:2000

Условные обозначения:

-  1 - проектные границы публичного сервитута и характерные точки
-  - установленные границы административно-территориальных образований
-  - проектное местоположение инженерного сооружения
-  - границы земельных участков по сведениям ЕГРН, их кадастровые номера
-  - границы кадастровых кварталов по сведениям ЕГРН, их кадастровые номера

Описание местоположения границ публичного сервитута "Газопровод межпоселковый от существующего газопровода Хунзахского района Республики Дагестан до с. Карадах, с. Корода с отводом на с. Балануб, с. Цалада, с. Тлогоб, с. Сех Гунидского района Республики Дагестан"



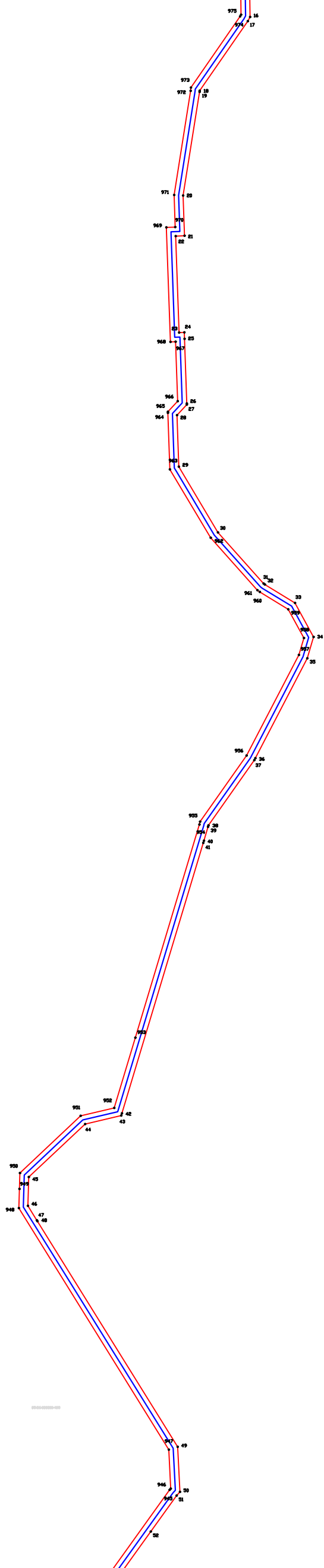
Условные обозначения:

- проектные границы публичного сервитута и характерные точки
- установленные границы административно-территориальных образований
- проектное местоположение инженерного сооружения
- границы земельных участков по сведениям ЕГРН, их кадастровые номера
- границы кадастровых кварталов по сведениям ЕГРН, их кадастровые номера

Описание местоположения границ публичного сервитута "Газопровод межпоселковый от существующего газопровода Хунзахского района Республики Дагестан до с. Карадах, с. Корода с отводом на с. Балануб, с. Цалада, с. Тлогоб, с. Сех Гунидского района Республики Дагестан"



Муниципальный район
"Гунидский район"
Республики Дагестан








05:26:000048

Муниципальное образование
"сельсовет "Кородинский"
Гунидского района
Республики Дагестан

Масштаб 1:2000

Условные обозначения:

-  - проектные границы публичного сервитута и характерные точки
-  - установленные границы административно-территориальных образований
-  - проектное местоположение инженерного сооружения
-  - границы земельных участков по сведениям ЕГРН, их кадастровые номера
-  - границы кадастровых кварталов по сведениям ЕГРН, их кадастровые номера

Описание местоположения границ публичного сервитута "Газопровод межпоселковый от существующего газопровода Хунзахского района Республики Дагестан до с. Карадах, с. Корода с отводом на с. Балануб, с. Цалада, с. Тлогоб, с. Сех Гунидского района Республики Дагестан"



Муниципальный район
"Гунидский район"
Республики Дагестан

Муниципальное образование
"сельсовет "Кородинский"
Гунидского района
Республики Дагестан

05:26:000011:630

05:26:000048

05:26:000011

05:26:000011:647






05:26:000011:632

05:26:000011:166(2)

05:26:000011:631

Масштаб 1:2000

Условные обозначения:

-  - проектные границы публичного сервитута и характерные точки
-  - установленные границы административно-территориальных образований
-  - проектное местоположение инженерного сооружения
-  - границы земельных участков по сведениям ЕГРН, их кадастровые номера
-  - границы кадастровых кварталов по сведениям ЕГРН, их кадастровые номера

Описание местоположения границ публичного сервитута "Газопровод межпоселковый от существующего газопровода Хунзахского района Республики Дагестан до с. Карадах, с. Корода с отводом на с. Балануб, с. Цалада, с. Тлогоб, с. Сех Гунидского района Республики Дагестан"



Муниципальный район
"Гунидский район"
Республики Дагестан

05:26:000048

05:26:000011:166(2)

05:26:000011:166(1)

05:26:000011:622

05:26:000011






05:26:000011:562

05:26:000011:613

Муниципальное образование
"сельсовет "Кородинский"
Гунидского района
Республики Дагестан

Масштаб 1:2000

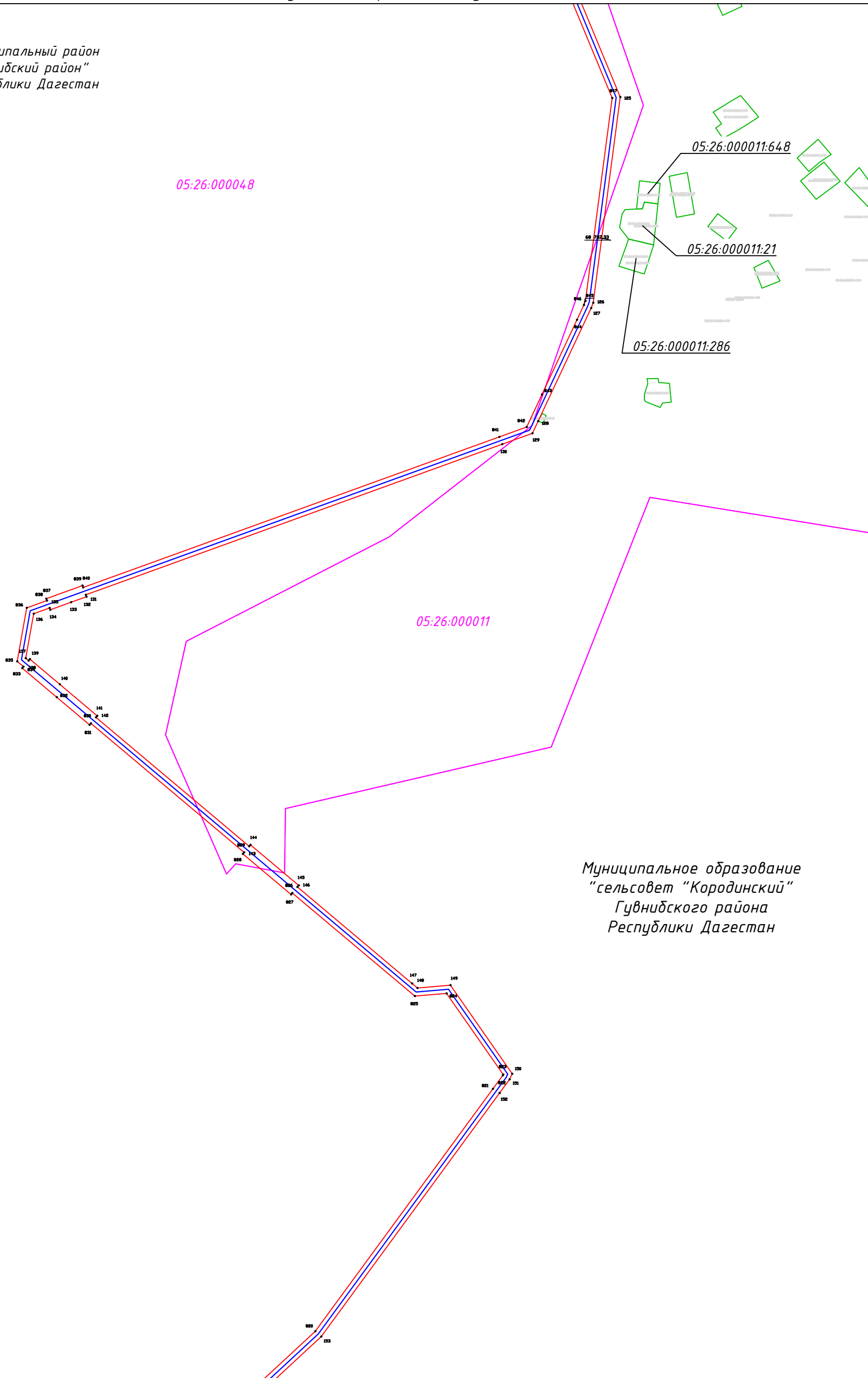
Условные обозначения:

-  1 - проектные границы публичного сервитута и характерные точки
-  - установленные границы административно-территориальных образований
-  - проектное местоположение инженерного сооружения
-  - границы земельных участков по сведениям ЕГРН, их кадастровые номера
-  - границы кадастровых кварталов по сведениям ЕГРН, их кадастровые номера

Описание местоположения границ публичного сервитута "Газопровод межпоселковый от существующего газопровода Хунзахского района Республики Дагестан до с. Карадах, с. Корода с отводом на с. Балануб, с. Цалада, с. Тлогоб, с. Сех Гунибского района Республики Дагестан"








Муниципальный район
"Гунибский район"
Республики Дагестан



Муниципальное образование
"сельсовет "Кородинский"
Гунибского района
Республики Дагестан

Масштаб 1:2000

Условные обозначения:

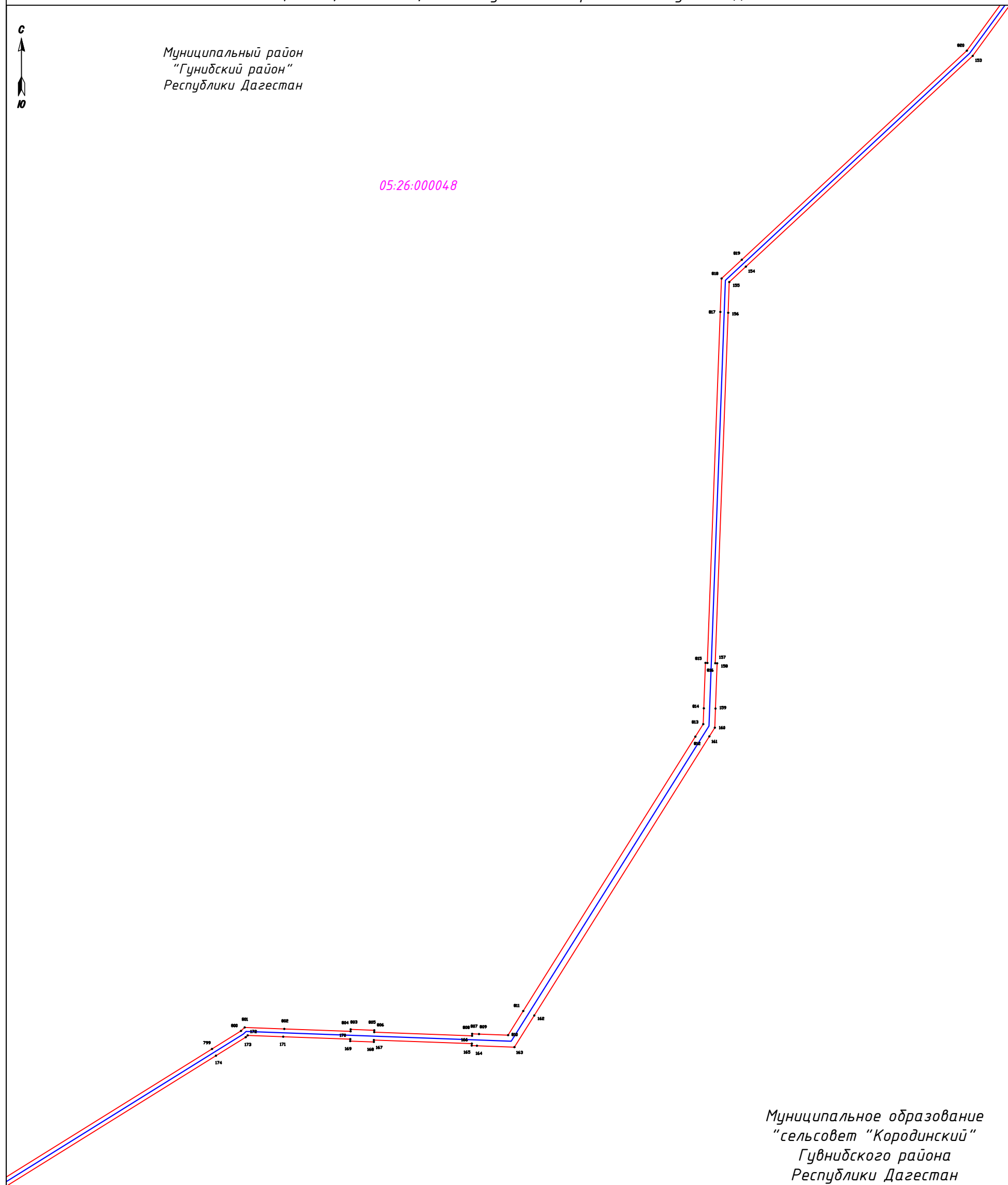
-  - проектные границы публичного сервитута и характерные точки
-  - установленные границы административно-территориальных образований
-  - проектное местоположение инженерного сооружения
-  - границы земельных участков по сведениям ЕГРН, их кадастровые номера
-  - границы кадастровых кварталов по сведениям ЕГРН, их кадастровые номера

Описание местоположения границ публичного сервитута "Газопровод межпоселковый от существующего газопровода Хунзахского района Республики Дагестан до с. Карадах, с. Корода с отводом на с. Балануб, с. Цалада, с. Тлогоб, с. Сех Гунидского района Республики Дагестан"



Муниципальный район
"Гунидский район"
Республики Дагестан






05:26:000048



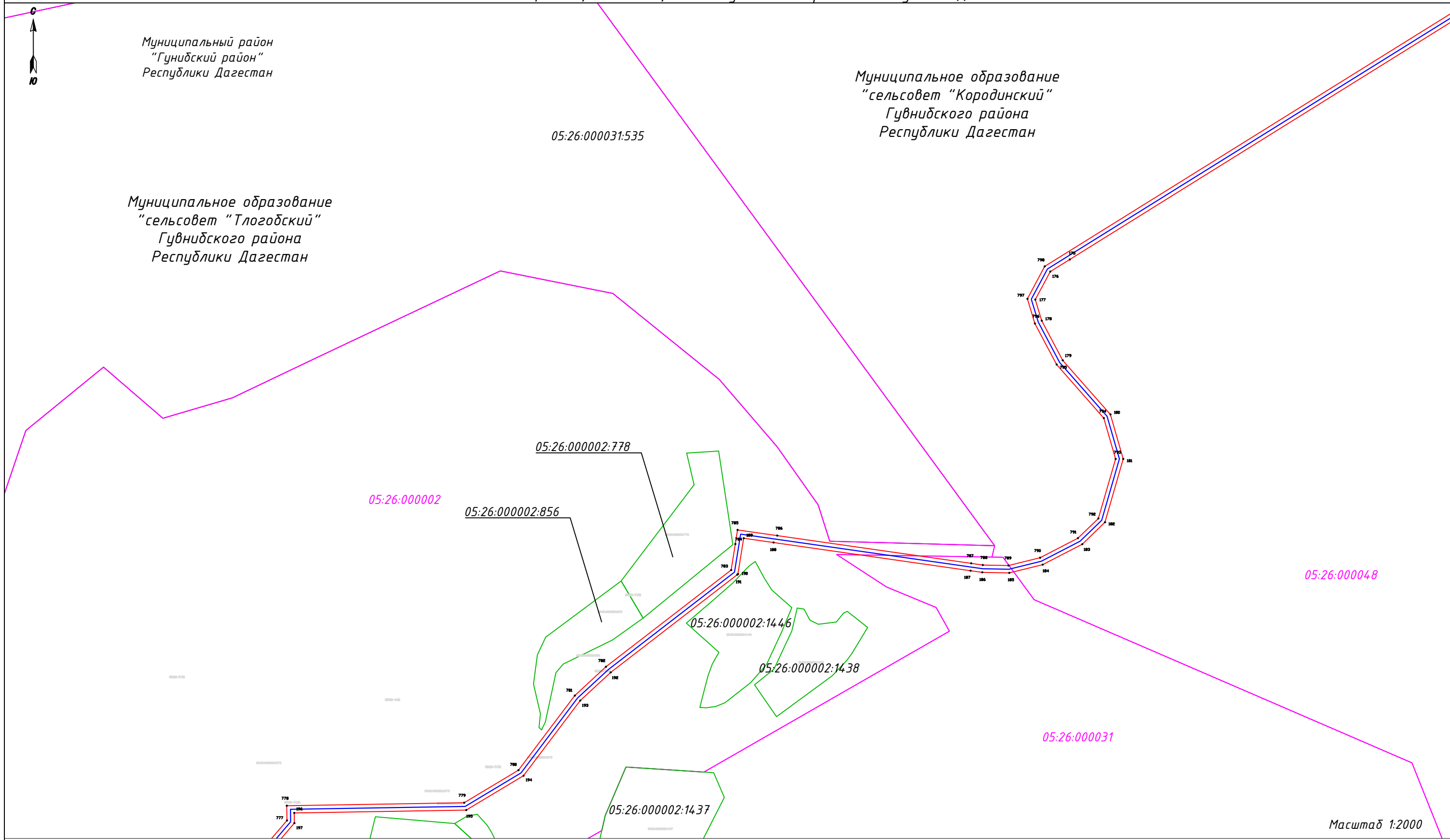
Муниципальное образование
"сельсовет "Кородинский"
Гунидского района
Республики Дагестан

Масштаб 1:2000






Условные обозначения:

-  - проектные границы публичного сервитута и характерные точки
-  - установленные границы административно-территориальных образований
-  - проектное местоположение инженерного сооружения
-  - границы земельных участков по сведениям ЕГРН, их кадастровые номера
-  - границы кадастровых кварталов по сведениям ЕГРН, их кадастровые номера

Описание местоположения границ публичного сервитута "Газопровод межпоселковый от существующего газопровода Хунзахского района Республики Дагестан до с. Карадах, с. Корода с отводом на с. Балануб, с. Цалада, с. Тлогоб, с. Сех Гувнидского района Республики Дагестан"

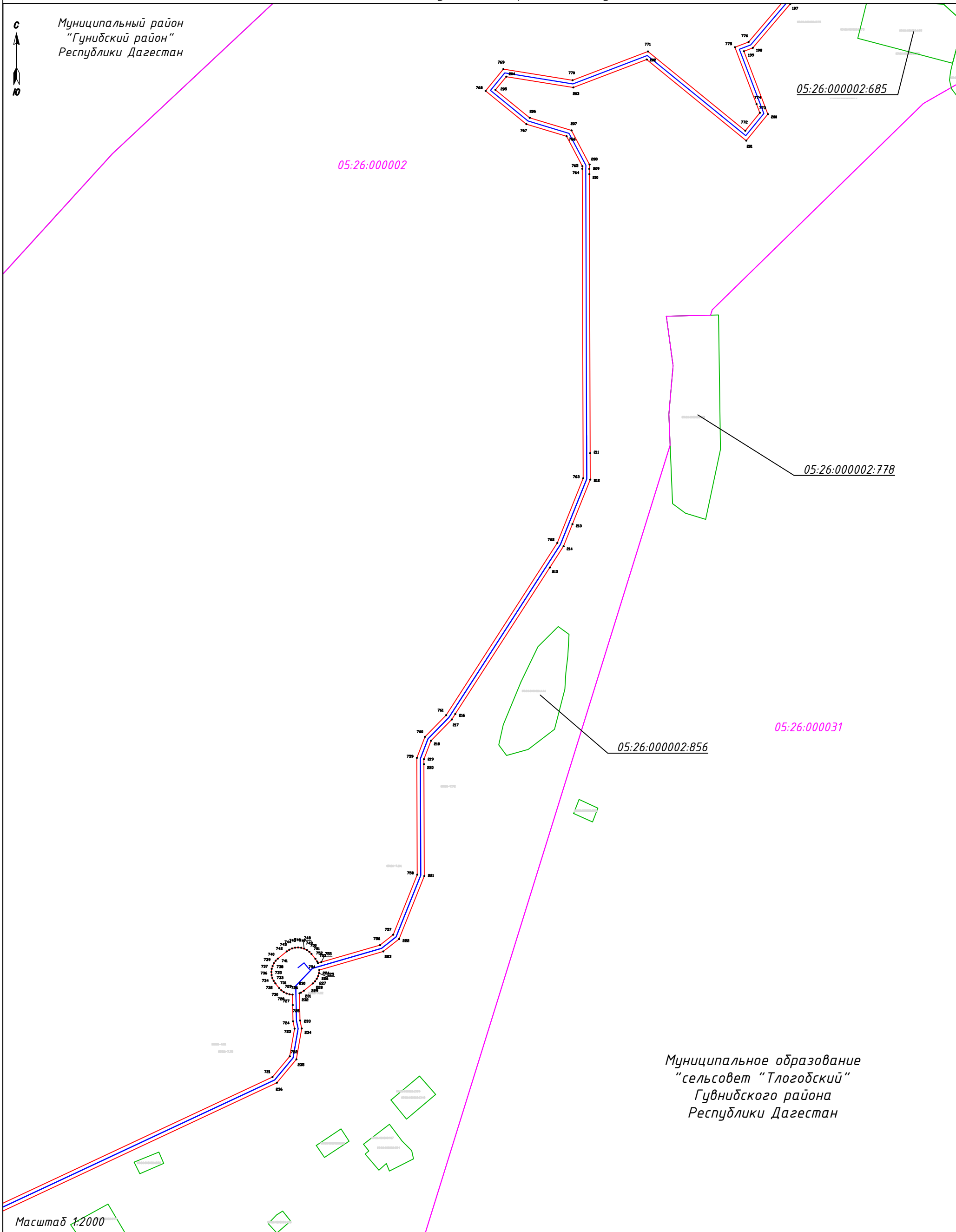


Условные обозначения:

-  - проектные границы публичного сервитута и характерные точки
-  - установленные границы административно-территориальных образований
-  - проектное местоположение инженерного сооружения
-  - границы земельных участков по сведениям ЕГРН, их кадастровые номера
-  - границы кадастровых кварталов по сведениям ЕГРН, их кадастровые номера






Описание местоположения границ публичногo сервитута "Газопровод межпоселковый от существующего газопровода Хунзахского района Республики Дагестан до с. Карадах, с. Корода с отводом на с. Балануб, с. Цалада, с. Тлогоб, с. Сех Гунидского района Республики Дагестан"

Муниципальный район
"Гунидский район"
Республики Дагестан



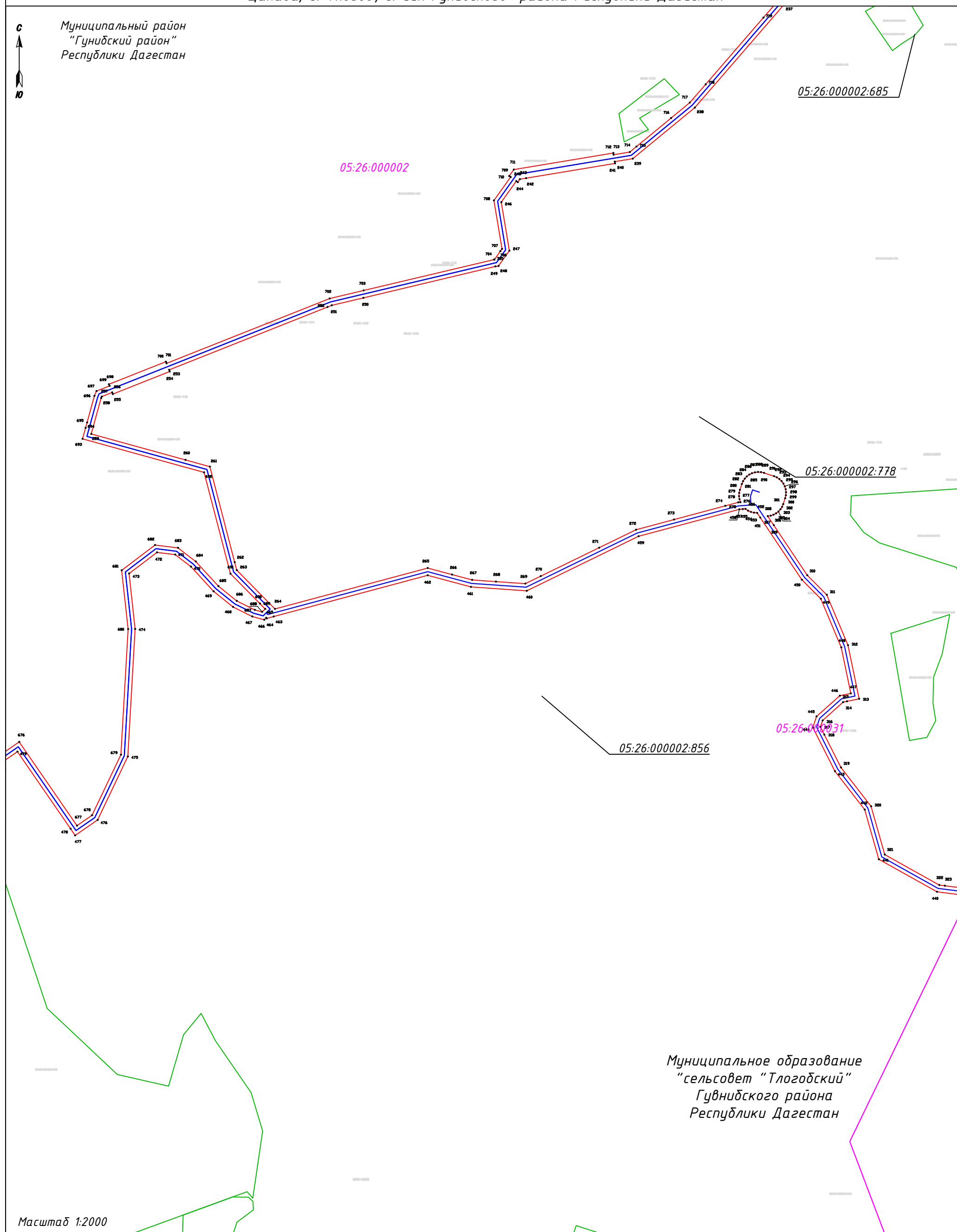
Масштаб 1:2000

Условные обозначения:

-  - проектные границы публичногo сервитута и характерные точки
-  - установленные границы административно-территориальных образований
-  - проектное местоположение инженерного сооружения
-  - границы земельных участков по сведениям ЕГРН, их кадастровые номера
-  - границы кадастровых кварталов по сведениям ЕГРН, их кадастровые номера






Описание местоположения границ публичного сервитута "Газопровод межпоселковый от существующего газопровода Хунзахского района Республики Дагестан до с. Карадах, с. Корода с отводом на с. Балануб, с. Цалада, с. Тлогод, с. Сех Гунидского района Республики Дагестан"

Муниципальный район
"Гунидский район"
Республики Дагестан



Масштаб 1:2000

Условные обозначения:

-  - проектные границы публичного сервитута и характерные точки
-  - установленные границы административно-территориальных образований
-  - проектное местоположение инженерного сооружения
-  - границы земельных участков по сведениям ЕГРН, их кадастровые номера
-  - границы кадастровых кварталов по сведениям ЕГРН, их кадастровые номера

Описание местоположения границ публичногo сервитута "Газопровод межпоселковый от существующего газопровода Хунзахского района Республики Дагестан до с. Карадах, с. Корода с отводом на с. Балануб, с. Цалада, с. Тлогоб, с. Сех Гувнибского района Республики Дагестан"



Муниципальный район
"Гувнибский район"
Республики Дагестан

05:26:000002:1335

05:26:000002:1349

05:26:000002:799

05:26:000002:1469






05:26:000002

05:26:000002:900

Муниципальное образование
"сельсовет "Тлогобский"
Гувнибского района
Республики Дагестан

Масштаб 1:2000

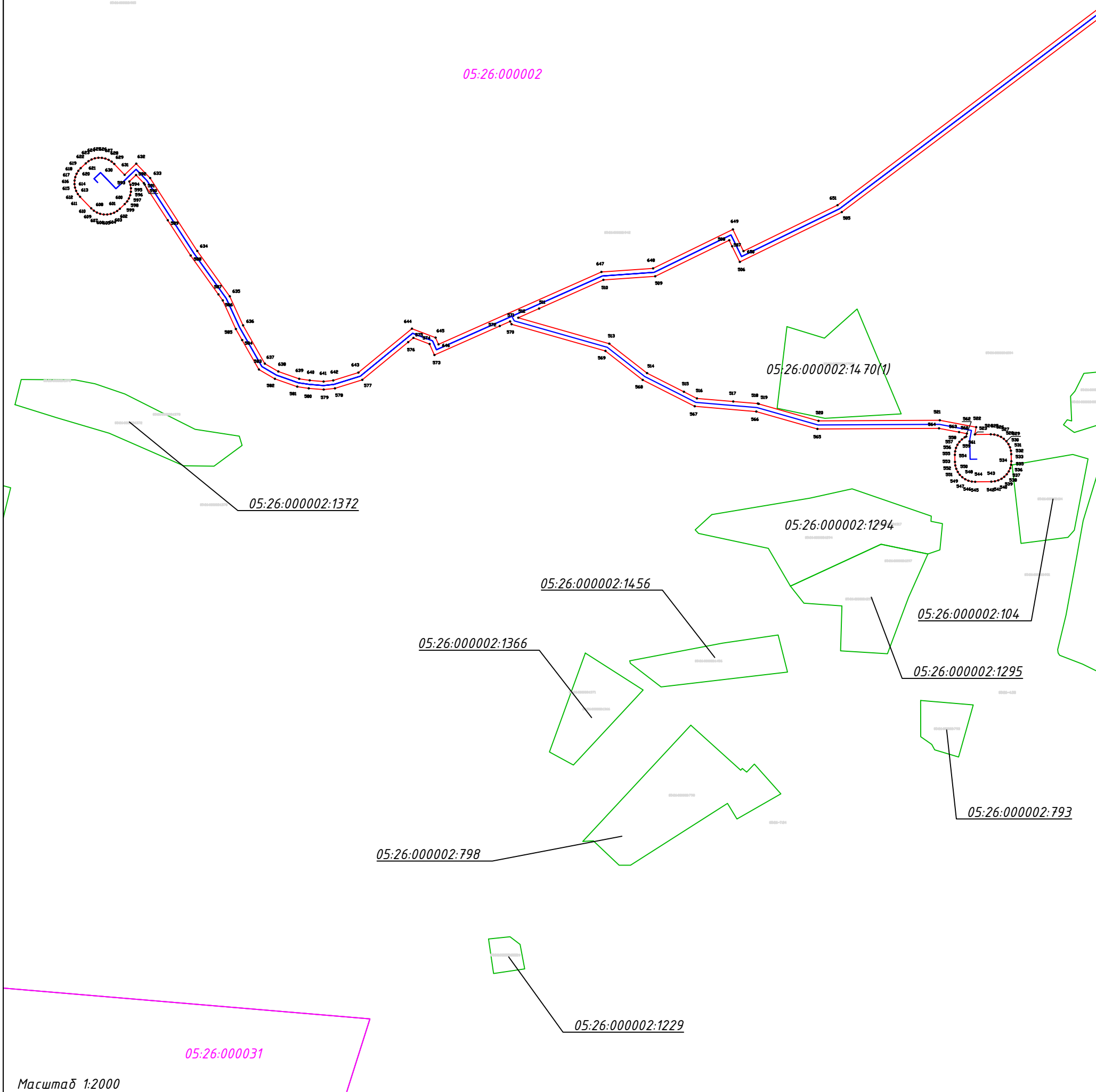
Условные обозначения:

-  - проектные границы публичногo сервитута и характерные точки
-  - установленные границы административно-территориальных образований
-  - проектное местоположение инженерного сооружения
-  - границы земельных участков по сведениям ЕГРН, их кадастровые номера
-  - границы кадастровых кварталов по сведениям ЕГРН, их кадастровые номера






Описание местоположения границ публичного сервитута "Газопровод межпоселковый от существующего газопровода Хунзахского района Республики Дагестан до с. Карадах, с. Корода с отводом на с. Балануб, с. Цалада, с. Тлогод, с. Сех Гунидского района Республики Дагестан"

Муниципальный район
"Гунидский район"
Республики Дагестан

Муниципальное образование
"сельсовет "Тлогодский"
Гунидского района
Республики Дагестан



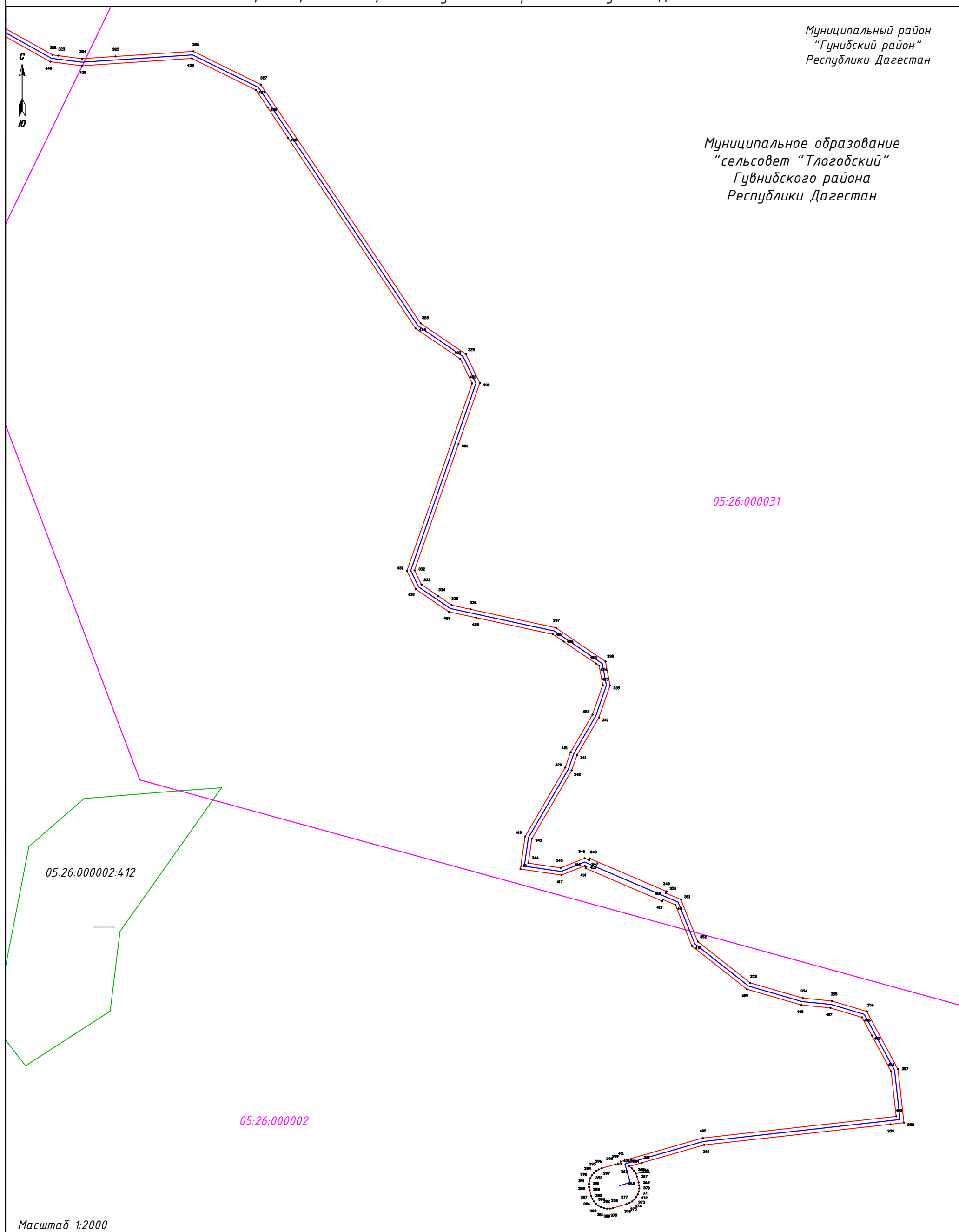
Условные обозначения:

-  - проектные границы публичного сервитута и характерные точки
-  - установленные границы административно-территориальных образований
-  - проектное местоположение инженерного сооружения
-  - границы земельных участков по сведениям ЕГРН, их кадастровые номера
-  - границы кадастровых кварталов по сведениям ЕГРН, их кадастровые номера

Описание местоположения границ публичного сервитута "Газопровод межпоселковый от существующего газопровода Хунзахского района Республики Дагестан до с. Карадах, с. Корода с отводом на с. Балануб, с. Цалада, с. Тлогод, с. Сех Гунидского района Республики Дагестан"

Муниципальный район
"Гунидский район"
Республики Дагестан

Муниципальное образование
"сельсовет "Тлогодский"
Гунидского района
Республики Дагестан



05:26.000031

05:26:000002:4.12

05:26:000002

Масштаб 1:2000

Условные обозначения:

- проектные границы публичного сервитута и характерные точки
- установленные границы административно-территориальных образований
- проектное местоположение инженерного сооружения
- границы земельных участков по сведениям ЕГРН, их кадастровые номера
- границы кадастровых кварталов по сведениям ЕГРН, их кадастровые номера