

## ОПИСАНИЕ МЕСТОПОЛОЖЕНИЯ ГРАНИЦ

**Публичный сервитут в целях строительства и эксплуатации линейного объекта системы газоснабжения и его неотъемлемых технологических частей регионального значения «Газопровод межпоселковый от газопровода к н.п. Кища н.п. Цизгари с отводом к н.п. Цураи Дахадаевского района к н.п. Викри Каякентского района Республики Дагестан»**

(наименование объекта, местоположение границ которого описано (далее - объект))

### Раздел 1

#### Сведения об объекте

№ п/п	Характеристики объекта	Описание характеристик
1	2	3
1.	Местоположение объекта	Республика Дагестан, район Дахадаевский; Республика Дагестан, м.р-н Каякентский, с.п сельсовет Нововикринский
2.	Площадь объекта +/- величина погрешности определения площади (Р +/- Дельта Р)	64029 +/- 67 м <sup>2</sup>
3.	Иные характеристики объекта	Публичный сервитут в целях строительства и эксплуатации линейного объекта системы газоснабжения и его неотъемлемых технологических частей регионального значения "Газопровод межпоселковый от газопровода к н.п. Кища н.п. Цизгари с отводом к н.п. Цураи Дахадаевского района к н.п. Викри Каякентского района Республики Дагестан" в соответствии с п.1 ст.39.37 Земельного кодекса РФ сроком на 49 лет. Владелец публичного сервитута ООО "Газпром газификация" (ИНН 7813655197, ОГРН 1217800107744), юридический адрес и фактический адрес: 194044, Санкт-Петербург, вн. тер. г. Муниципальный округ Сампсониевское, пр-кт Большой Сампсониевский, д. 60, литера А, тел. +7 (812) 613-33-00, адрес эл.почты: info@eoggazprom.ru

## Раздел 2

### Сведения о местоположении границ объекта

1. Система координат МСК-05, зона 1

2. Сведения о характерных точках границ объекта

Обозначение характерных точек границ	Координаты, м		Метод определения координат характерной точки	Средняя квадратическая погрешность положения характерной точки (Mt), м	Описание обозначения точки на местности (при наличии)
	X	Y			
1	2	3	4	5	6
1	132491.24	364956.90	Аналитический метод	0.10	Закрепление отсутствует
2	132489.52	364957.03	Аналитический метод	0.10	Закрепление отсутствует
3	132487.80	364956.86	Аналитический метод	0.10	Закрепление отсутствует
4	132486.14	364956.40	Аналитический метод	0.10	Закрепление отсутствует
5	132484.58	364955.65	Аналитический метод	0.10	Закрепление отсутствует
6	132483.17	364954.65	Аналитический метод	0.10	Закрепление отсутствует
7	132481.95	364953.43	Аналитический метод	0.10	Закрепление отсутствует
8	132480.96	364952.01	Аналитический метод	0.10	Закрепление отсутствует
9	132480.24	364950.44	Аналитический метод	0.10	Закрепление отсутствует
10	132479.79	364948.77	Аналитический метод	0.10	Закрепление отсутствует
11	132478.33	364939.75	Аналитический метод	0.10	Закрепление отсутствует
12	132478.20	364938.01	Аналитический метод	0.10	Закрепление отсутствует
13	132478.37	364936.28	Аналитический метод	0.10	Закрепление отсутствует
14	132478.85	364934.60	Аналитический метод	0.10	Закрепление отсутствует
15	132479.60	364933.03	Аналитический метод	0.10	Закрепление отсутствует
16	132480.23	364932.12	Аналитический метод	0.10	Закрепление отсутствует
17	132480.62	364931.62	Аналитический метод	0.10	Закрепление отсутствует
18	132481.87	364930.40	Аналитический метод	0.10	Закрепление отсутствует
19	132483.31	364929.42	Аналитический метод	0.10	Закрепление отсутствует
20	132484.90	364928.71	Аналитический метод	0.10	Закрепление отсутствует
21	132486.59	364928.28	Аналитический метод	0.10	Закрепление отсутствует
22	132491.53	364927.48	Аналитический метод	0.10	Закрепление отсутствует

2. Сведения о характерных точках границ объекта					
Обозначение характерных точек границ	Координаты, м		Метод определения координат характерной точки	Средняя квадратическая погрешность положения характерной точки (Mt), м	Описание обозначения точки на местности (при наличии)
	X	Y			
1	2	3	4	5	6
23	132493.25	364927.35	Аналитический метод	0.10	Закрепление отсутствует
24	132494.96	364927.51	Аналитический метод	0.10	Закрепление отсутствует
25	132496.62	364927.97	Аналитический метод	0.10	Закрепление отсутствует
26	132498.18	364928.71	Аналитический метод	0.10	Закрепление отсутствует
27	132499.58	364929.71	Аналитический метод	0.10	Закрепление отсутствует
28	132500.80	364930.93	Аналитический метод	0.10	Закрепление отсутствует
29	132529.68	364920.26	Аналитический метод	0.10	Закрепление отсутствует
30	132536.48	364900.46	Аналитический метод	0.10	Закрепление отсутствует
31	132542.24	364891.72	Аналитический метод	0.10	Закрепление отсутствует
32	132553.66	364882.90	Аналитический метод	0.10	Закрепление отсутствует
33	132582.29	364866.83	Аналитический метод	0.10	Закрепление отсутствует
34	132612.92	364843.11	Аналитический метод	0.10	Закрепление отсутствует
35	132642.09	364831.53	Аналитический метод	0.10	Закрепление отсутствует
36	132667.23	364816.27	Аналитический метод	0.10	Закрепление отсутствует
37	132685.57	364799.96	Аналитический метод	0.10	Закрепление отсутствует
38	132702.72	364786.16	Аналитический метод	0.10	Закрепление отсутствует
39	132723.43	364766.70	Аналитический метод	0.10	Закрепление отсутствует
40	132749.44	364739.70	Аналитический метод	0.10	Закрепление отсутствует
41	132756.46	364734.80	Аналитический метод	0.10	Закрепление отсутствует
42	132792.17	364721.27	Аналитический метод	0.10	Закрепление отсутствует
43	132802.77	364716.36	Аналитический метод	0.10	Закрепление отсутствует
44	132853.42	364687.93	Аналитический метод	0.10	Закрепление отсутствует
45	132879.75	364678.88	Аналитический метод	0.10	Закрепление отсутствует
46	132900.21	364675.39	Аналитический метод	0.10	Закрепление отсутствует
47	132920.66	364675.13	Аналитический метод	0.10	Закрепление отсутствует

2. Сведения о характерных точках границ объекта					
Обозначение характерных точек границ	Координаты, м		Метод определения координат характерной точки	Средняя квадратическая погрешность положения характерной точки (Mt), м	Описание обозначения точки на местности (при наличии)
	X	Y			
1	2	3	4	5	6
48	132954.75	364678.93	Аналитический метод	0.10	Закрепление отсутствует
49	132983.11	364699.50	Аналитический метод	0.10	Закрепление отсутствует
50	132995.95	364705.78	Аналитический метод	0.10	Закрепление отсутствует
51	133036.80	364726.32	Аналитический метод	0.10	Закрепление отсутствует
52	133043.86	364729.43	Аналитический метод	0.10	Закрепление отсутствует
53	133064.03	364734.35	Аналитический метод	0.10	Закрепление отсутствует
54	133077.80	364733.57	Аналитический метод	0.10	Закрепление отсутствует
55	133092.08	364727.52	Аналитический метод	0.10	Закрепление отсутствует
56	133105.93	364719.16	Аналитический метод	0.10	Закрепление отсутствует
57	133120.43	364704.77	Аналитический метод	0.10	Закрепление отсутствует
58	133127.82	364694.33	Аналитический метод	0.10	Закрепление отсутствует
59	133130.37	364675.51	Аналитический метод	0.10	Закрепление отсутствует
60	133051.96	364548.12	Аналитический метод	0.10	Закрепление отсутствует
61	133027.66	364528.43	Аналитический метод	0.10	Закрепление отсутствует
62	133017.33	364514.44	Аналитический метод	0.10	Закрепление отсутствует
63	133007.36	364497.72	Аналитический метод	0.10	Закрепление отсутствует
64	132984.77	364460.65	Аналитический метод	0.10	Закрепление отсутствует
65	132961.44	364428.39	Аналитический метод	0.10	Закрепление отсутствует
66	132938.50	364363.85	Аналитический метод	0.10	Закрепление отсутствует
67	132929.97	364350.87	Аналитический метод	0.10	Закрепление отсутствует
68	132880.22	364304.00	Аналитический метод	0.10	Закрепление отсутствует
69	132842.86	364262.19	Аналитический метод	0.10	Закрепление отсутствует
70	132836.65	364256.03	Аналитический метод	0.10	Закрепление отсутствует
71	132811.44	364238.31	Аналитический метод	0.10	Закрепление отсутствует
72	132777.63	364209.65	Аналитический метод	0.10	Закрепление отсутствует

2. Сведения о характерных точках границ объекта					
Обозначение характерных точек границ	Координаты, м		Метод определения координат характерной точки	Средняя квадратическая погрешность положения характерной точки (M <sub>t</sub> ), м	Описание обозначения точки на местности (при наличии)
	X	Y			
1	2	3	4	5	6
73	132769.35	364199.84	Аналитический метод	0.10	Закрепление отсутствует
74	132762.15	364183.11	Аналитический метод	0.10	Закрепление отсутствует
75	132758.13	364167.32	Аналитический метод	0.10	Закрепление отсутствует
76	132756.58	364145.04	Аналитический метод	0.10	Закрепление отсутствует
77	132757.48	364120.98	Аналитический метод	0.10	Закрепление отсутствует
78	132766.84	364086.33	Аналитический метод	0.10	Закрепление отсутствует
79	132777.37	364041.78	Аналитический метод	0.10	Закрепление отсутствует
80	132784.65	364025.59	Аналитический метод	0.10	Закрепление отсутствует
81	132813.43	363989.63	Аналитический метод	0.10	Закрепление отсутствует
82	132836.85	363959.70	Аналитический метод	0.10	Закрепление отсутствует
83	132876.77	363914.00	Аналитический метод	0.10	Закрепление отсутствует
84	132895.74	363883.28	Аналитический метод	0.10	Закрепление отсутствует
85	132901.59	363867.12	Аналитический метод	0.10	Закрепление отсутствует
86	132883.97	363806.83	Аналитический метод	0.10	Закрепление отсутствует
87	132871.48	363782.15	Аналитический метод	0.10	Закрепление отсутствует
88	132857.46	363765.61	Аналитический метод	0.10	Закрепление отсутствует
89	132844.85	363748.02	Аналитический метод	0.10	Закрепление отсутствует
90	132834.63	363727.21	Аналитический метод	0.10	Закрепление отсутствует
91	132825.45	363702.61	Аналитический метод	0.10	Закрепление отсутствует
92	132821.12	363676.30	Аналитический метод	0.10	Закрепление отсутствует
93	132819.58	363643.27	Аналитический метод	0.10	Закрепление отсутствует
94	132819.71	363609.82	Аналитический метод	0.10	Закрепление отсутствует
95	132823.21	363582.50	Аналитический метод	0.10	Закрепление отсутствует
96	132828.03	363565.55	Аналитический метод	0.10	Закрепление отсутствует
97	132895.30	363454.38	Аналитический метод	0.10	Закрепление отсутствует

2. Сведения о характерных точках границ объекта					
Обозначение характерных точек границ	Координаты, м		Метод определения координат характерной точки	Средняя квадратическая погрешность положения характерной точки (Mt), м	Описание обозначения точки на местности (при наличии)
	X	Y			
1	2	3	4	5	6
98	132920.63	363418.41	Аналитический метод	0.10	Закрепление отсутствует
99	132931.92	363400.90	Аналитический метод	0.10	Закрепление отсутствует
100	132931.92	363400.89	Аналитический метод	0.10	Закрепление отсутствует
101	132941.05	363386.72	Аналитический метод	0.10	Закрепление отсутствует
102	132998.50	363313.71	Аналитический метод	0.10	Закрепление отсутствует
103	133028.92	363285.15	Аналитический метод	0.10	Закрепление отсутствует
104	133109.99	363198.95	Аналитический метод	0.10	Закрепление отсутствует
105	133121.24	363177.92	Аналитический метод	0.10	Закрепление отсутствует
106	133125.91	363164.16	Аналитический метод	0.10	Закрепление отсутствует
107	133136.82	363126.89	Аналитический метод	0.10	Закрепление отсутствует
108	133149.80	363106.56	Аналитический метод	0.10	Закрепление отсутствует
109	133167.69	363056.93	Аналитический метод	0.10	Закрепление отсутствует
110	133169.36	363043.14	Аналитический метод	0.10	Закрепление отсутствует
111	133217.75	362842.82	Аналитический метод	0.10	Закрепление отсутствует
112	133289.52	362729.47	Аналитический метод	0.10	Закрепление отсутствует
113	133304.57	362631.55	Аналитический метод	0.10	Закрепление отсутствует
114	133320.62	362579.32	Аналитический метод	0.10	Закрепление отсутствует
115	133281.69	362509.60	Аналитический метод	0.10	Закрепление отсутствует
116	133247.07	362476.80	Аналитический метод	0.10	Закрепление отсутствует
117	133259.35	362402.90	Аналитический метод	0.10	Закрепление отсутствует
118	133308.62	362347.98	Аналитический метод	0.10	Закрепление отсутствует
119	133297.64	362321.27	Аналитический метод	0.10	Закрепление отсутствует
120	133345.77	362259.10	Аналитический метод	0.10	Закрепление отсутствует
121	133345.81	362197.93	Аналитический метод	0.10	Закрепление отсутствует
122	133363.97	362180.40	Аналитический метод	0.10	Закрепление отсутствует

2. Сведения о характерных точках границ объекта					
Обозначение характерных точек границ	Координаты, м		Метод определения координат характерной точки	Средняя квадратическая погрешность положения характерной точки (M <sub>t</sub> ), м	Описание обозначения точки на местности (при наличии)
	X	Y			
1	2	3	4	5	6
123	133353.37	362169.42	Аналитический метод	0.10	Закрепление отсутствует
124	133349.99	362157.30	Аналитический метод	0.10	Закрепление отсутствует
125	133348.46	362151.83	Аналитический метод	0.10	Закрепление отсутствует
126	133321.13	362159.24	Аналитический метод	0.10	Закрепление отсутствует
127	133305.82	362155.78	Аналитический метод	0.10	Закрепление отсутствует
128	133295.33	362143.03	Аналитический метод	0.10	Закрепление отсутствует
129	133294.62	362104.49	Аналитический метод	0.10	Закрепление отсутствует
130	133284.35	362085.45	Аналитический метод	0.10	Закрепление отсутствует
131	133254.05	362068.60	Аналитический метод	0.10	Закрепление отсутствует
132	133228.79	362056.60	Аналитический метод	0.10	Закрепление отсутствует
133	133202.48	362055.14	Аналитический метод	0.10	Закрепление отсутствует
134	133188.66	362044.92	Аналитический метод	0.10	Закрепление отсутствует
135	133185.93	362016.17	Аналитический метод	0.10	Закрепление отсутствует
136	133204.70	361970.39	Аналитический метод	0.10	Закрепление отсутствует
137	133214.48	361949.30	Аналитический метод	0.10	Закрепление отсутствует
138	133227.32	361910.41	Аналитический метод	0.10	Закрепление отсутствует
139	133231.21	361894.56	Аналитический метод	0.10	Закрепление отсутствует
140	133221.65	361871.52	Аналитический метод	0.10	Закрепление отсутствует
141	133209.31	361855.92	Аналитический метод	0.10	Закрепление отсутствует
142	133202.16	361837.91	Аналитический метод	0.10	Закрепление отсутствует
143	133185.55	361804.99	Аналитический метод	0.10	Закрепление отсутствует
144	133174.89	361799.14	Аналитический метод	0.10	Закрепление отсутствует
145	133161.93	361807.57	Аналитический метод	0.10	Закрепление отсутствует
146	133131.91	361844.75	Аналитический метод	0.10	Закрепление отсутствует
147	133101.78	361863.56	Аналитический метод	0.10	Закрепление отсутствует

2. Сведения о характерных точках границ объекта					
Обозначение характерных точек границ	Координаты, м		Метод определения координат характерной точки	Средняя квадратическая погрешность положения характерной точки (Mt), м	Описание обозначения точки на местности (при наличии)
	X	Y			
1	2	3	4	5	6
148	133060.01	361889.57	Аналитический метод	0.10	Закрепление отсутствует
149	133039.77	361916.79	Аналитический метод	0.10	Закрепление отсутствует
150	133015.58	361953.90	Аналитический метод	0.10	Закрепление отсутствует
151	132970.75	362003.94	Аналитический метод	0.10	Закрепление отсутствует
152	132952.28	362033.62	Аналитический метод	0.10	Закрепление отсутствует
153	132926.78	362060.56	Аналитический метод	0.10	Закрепление отсутствует
154	132908.57	362086.54	Аналитический метод	0.10	Закрепление отсутствует
155	132853.19	362117.03	Аналитический метод	0.10	Закрепление отсутствует
156	132834.21	362126.16	Аналитический метод	0.10	Закрепление отсутствует
157	132798.16	362136.52	Аналитический метод	0.10	Закрепление отсутствует
158	132782.89	362137.95	Аналитический метод	0.10	Закрепление отсутствует
159	132760.03	362143.06	Аналитический метод	0.10	Закрепление отсутствует
160	132739.30	362143.66	Аналитический метод	0.10	Закрепление отсутствует
161	132715.00	362131.46	Аналитический метод	0.10	Закрепление отсутствует
162	132691.37	362122.91	Аналитический метод	0.10	Закрепление отсутствует
163	132664.09	362122.24	Аналитический метод	0.10	Закрепление отсутствует
164	132624.17	362126.88	Аналитический метод	0.10	Закрепление отсутствует
165	132569.35	362106.91	Аналитический метод	0.10	Закрепление отсутствует
166	132562.76	362080.13	Аналитический метод	0.10	Закрепление отсутствует
167	132602.58	362051.60	Аналитический метод	0.10	Закрепление отсутствует
168	132623.22	362037.56	Аналитический метод	0.10	Закрепление отсутствует
169	132623.92	362027.57	Аналитический метод	0.10	Закрепление отсутствует
170	132605.10	362022.50	Аналитический метод	0.10	Закрепление отсутствует
171	132586.20	362016.16	Аналитический метод	0.10	Закрепление отсутствует
172	132558.16	361982.20	Аналитический метод	0.10	Закрепление отсутствует

2. Сведения о характерных точках границ объекта					
Обозначение характерных точек границ	Координаты, м		Метод определения координат характерной точки	Средняя квадратическая погрешность положения характерной точки (Mt), м	Описание обозначения точки на местности (при наличии)
	X	Y			
1	2	3	4	5	6
173	132529.82	361927.37	Аналитический метод	0.10	Закрепление отсутствует
174	132507.73	361915.58	Аналитический метод	0.10	Закрепление отсутствует
175	132488.79	361918.08	Аналитический метод	0.10	Закрепление отсутствует
176	132461.14	361916.38	Аналитический метод	0.10	Закрепление отсутствует
177	132436.62	361912.57	Аналитический метод	0.10	Закрепление отсутствует
178	132427.70	361895.06	Аналитический метод	0.10	Закрепление отсутствует
179	132424.75	361833.97	Аналитический метод	0.10	Закрепление отсутствует
180	132416.98	361784.43	Аналитический метод	0.10	Закрепление отсутствует
181	132404.88	361756.14	Аналитический метод	0.10	Закрепление отсутствует
182	132392.81	361741.45	Аналитический метод	0.10	Закрепление отсутствует
183	132364.91	361735.82	Аналитический метод	0.10	Закрепление отсутствует
184	132345.79	361740.68	Аналитический метод	0.10	Закрепление отсутствует
185	132315.24	361727.37	Аналитический метод	0.10	Закрепление отсутствует
186	132300.81	361698.61	Аналитический метод	0.10	Закрепление отсутствует
187	132303.41	361663.69	Аналитический метод	0.10	Закрепление отсутствует
188	132310.53	361632.59	Аналитический метод	0.10	Закрепление отсутствует
189	132356.58	361577.56	Аналитический метод	0.10	Закрепление отсутствует
190	132352.69	361544.18	Аналитический метод	0.10	Закрепление отсутствует
191	132292.16	361506.85	Аналитический метод	0.10	Закрепление отсутствует
192	132258.88	361487.14	Аналитический метод	0.10	Закрепление отсутствует
193	132233.61	361475.12	Аналитический метод	0.10	Закрепление отсутствует
194	132212.02	361472.33	Аналитический метод	0.10	Закрепление отсутствует
195	132182.65	361472.45	Аналитический метод	0.10	Закрепление отсутствует
196	132167.32	361465.23	Аналитический метод	0.10	Закрепление отсутствует
197	132156.69	361436.85	Аналитический метод	0.10	Закрепление отсутствует

2. Сведения о характерных точках границ объекта					
Обозначение характерных точек границ	Координаты, м		Метод определения координат характерной точки	Средняя квадратическая погрешность положения характерной точки (Mt), м	Описание обозначения точки на местности (при наличии)
	X	Y			
1	2	3	4	5	6
198	132141.20	361410.20	Аналитический метод	0.10	Закрепление отсутствует
199	132128.11	361396.70	Аналитический метод	0.10	Закрепление отсутствует
200	132118.35	361382.08	Аналитический метод	0.10	Закрепление отсутствует
201	132129.45	361333.82	Аналитический метод	0.10	Закрепление отсутствует
202	132127.23	361307.39	Аналитический метод	0.10	Закрепление отсутствует
203	132115.70	361302.84	Аналитический метод	0.10	Закрепление отсутствует
204	132095.97	361301.11	Аналитический метод	0.10	Закрепление отсутствует
205	132060.45	361286.26	Аналитический метод	0.10	Закрепление отсутствует
206	132031.92	361281.53	Аналитический метод	0.10	Закрепление отсутствует
207	132004.22	361273.97	Аналитический метод	0.10	Закрепление отсутствует
208	132006.63	361240.30	Аналитический метод	0.10	Закрепление отсутствует
209	132002.06	361219.82	Аналитический метод	0.10	Закрепление отсутствует
210	131994.65	361214.07	Аналитический метод	0.10	Закрепление отсутствует
211	131958.47	361218.97	Аналитический метод	0.10	Закрепление отсутствует
212	131937.81	361220.51	Аналитический метод	0.10	Закрепление отсутствует
213	131928.39	361201.78	Аналитический метод	0.10	Закрепление отсутствует
214	131936.04	361172.90	Аналитический метод	0.10	Закрепление отсутствует
215	131947.31	361139.21	Аналитический метод	0.10	Закрепление отсутствует
216	131928.76	361114.13	Аналитический метод	0.10	Закрепление отсутствует
217	131911.70	361107.99	Аналитический метод	0.10	Закрепление отсутствует
218	131876.66	361114.71	Аналитический метод	0.10	Закрепление отсутствует
219	131844.98	361129.08	Аналитический метод	0.10	Закрепление отсутствует
220	131831.94	361127.71	Аналитический метод	0.10	Закрепление отсутствует
221	131816.06	361123.85	Аналитический метод	0.10	Закрепление отсутствует
222	131805.75	361127.26	Аналитический метод	0.10	Закрепление отсутствует

2. Сведения о характерных точках границ объекта					
Обозначение характерных точек границ	Координаты, м		Метод определения координат характерной точки	Средняя квадратическая погрешность положения характерной точки (Mt), м	Описание обозначения точки на местности (при наличии)
	X	Y			
1	2	3	4	5	6
223	131793.17	361143.03	Аналитический метод	0.10	Закрепление отсутствует
224	131777.71	361161.18	Аналитический метод	0.10	Закрепление отсутствует
225	131761.86	361176.75	Аналитический метод	0.10	Закрепление отсутствует
226	131740.48	361185.23	Аналитический метод	0.10	Закрепление отсутствует
227	131714.69	361194.69	Аналитический метод	0.10	Закрепление отсутствует
228	131705.80	361181.03	Аналитический метод	0.10	Закрепление отсутствует
229	131711.86	361157.19	Аналитический метод	0.10	Закрепление отсутствует
230	131710.10	361139.06	Аналитический метод	0.10	Закрепление отсутствует
231	131706.40	361119.14	Аналитический метод	0.10	Закрепление отсутствует
232	131700.01	361098.11	Аналитический метод	0.10	Закрепление отсутствует
233	131671.09	361071.98	Аналитический метод	0.10	Закрепление отсутствует
234	131631.56	361062.28	Аналитический метод	0.10	Закрепление отсутствует
235	131615.29	361072.59	Аналитический метод	0.10	Закрепление отсутствует
236	131592.38	361092.82	Аналитический метод	0.10	Закрепление отсутствует
237	131572.06	361105.41	Аналитический метод	0.10	Закрепление отсутствует
238	131549.52	361117.28	Аналитический метод	0.10	Закрепление отсутствует
239	131540.09	361118.80	Аналитический метод	0.10	Закрепление отсутствует
240	131516.15	361119.78	Аналитический метод	0.10	Закрепление отсутствует
241	131489.18	361131.80	Аналитический метод	0.10	Закрепление отсутствует
242	131458.76	361144.70	Аналитический метод	0.10	Закрепление отсутствует
243	131434.72	361156.20	Аналитический метод	0.10	Закрепление отсутствует
244	131419.44	361168.37	Аналитический метод	0.10	Закрепление отсутствует
245	131394.57	361183.33	Аналитический метод	0.10	Закрепление отсутствует
246	131348.26	361208.92	Аналитический метод	0.10	Закрепление отсутствует
247	131337.19	361211.57	Аналитический метод	0.10	Закрепление отсутствует

2. Сведения о характерных точках границ объекта					
Обозначение характерных точек границ	Координаты, м		Метод определения координат характерной точки	Средняя квадратическая погрешность положения характерной точки (M <sub>t</sub> ), м	Описание обозначения точки на местности (при наличии)
	X	Y			
1	2	3	4	5	6
248	131313.80	361210.07	Аналитический метод	0.10	Закрепление отсутствует
249	131293.60	361205.38	Аналитический метод	0.10	Закрепление отсутствует
250	131261.02	361189.60	Аналитический метод	0.10	Закрепление отсутствует
251	131248.45	361176.00	Аналитический метод	0.10	Закрепление отсутствует
252	131239.78	361160.90	Аналитический метод	0.10	Закрепление отсутствует
253	131227.60	361153.20	Аналитический метод	0.10	Закрепление отсутствует
254	131202.08	361156.76	Аналитический метод	0.10	Закрепление отсутствует
255	131184.39	361158.00	Аналитический метод	0.10	Закрепление отсутствует
256	131151.72	361158.00	Аналитический метод	0.10	Закрепление отсутствует
257	131138.05	361148.17	Аналитический метод	0.10	Закрепление отсутствует
258	131125.34	361131.36	Аналитический метод	0.10	Закрепление отсутствует
259	131119.50	361104.97	Аналитический метод	0.10	Закрепление отсутствует
260	131110.42	361059.44	Аналитический метод	0.10	Закрепление отсутствует
261	131110.10	361029.72	Аналитический метод	0.10	Закрепление отсутствует
262	131116.47	361004.52	Аналитический метод	0.10	Закрепление отсутствует
263	131125.43	360988.54	Аналитический метод	0.10	Закрепление отсутствует
264	131139.16	360974.72	Аналитический метод	0.10	Закрепление отсутствует
265	131151.40	360964.51	Аналитический метод	0.10	Закрепление отсутствует
266	131209.89	360944.25	Аналитический метод	0.10	Закрепление отсутствует
267	131227.74	360934.60	Аналитический метод	0.10	Закрепление отсутствует
268	131249.09	360919.49	Аналитический метод	0.10	Закрепление отсутствует
269	131272.25	360904.72	Аналитический метод	0.10	Закрепление отсутствует
270	131270.52	360890.91	Аналитический метод	0.10	Закрепление отсутствует
271	131242.73	360864.38	Аналитический метод	0.10	Закрепление отсутствует
272	131239.39	360842.49	Аналитический метод	0.10	Закрепление отсутствует

2. Сведения о характерных точках границ объекта					
Обозначение характерных точек границ	Координаты, м		Метод определения координат характерной точки	Средняя квадратическая погрешность положения характерной точки (M <sub>t</sub> ), м	Описание обозначения точки на местности (при наличии)
	X	Y			
1	2	3	4	5	6
273	131246.48	360819.65	Аналитический метод	0.10	Закрепление отсутствует
274	131284.92	360751.31	Аналитический метод	0.10	Закрепление отсутствует
275	131297.18	360730.01	Аналитический метод	0.10	Закрепление отсутствует
276	131305.38	360700.97	Аналитический метод	0.10	Закрепление отсутствует
277	131306.83	360684.27	Аналитический метод	0.10	Закрепление отсутствует
278	131286.43	360646.64	Аналитический метод	0.10	Закрепление отсутствует
279	131279.51	360625.23	Аналитический метод	0.10	Закрепление отсутствует
280	131272.78	360611.98	Аналитический метод	0.10	Закрепление отсутствует
281	131259.45	360580.95	Аналитический метод	0.10	Закрепление отсутствует
282	131257.97	360562.21	Аналитический метод	0.10	Закрепление отсутствует
283	131262.84	360549.30	Аналитический метод	0.10	Закрепление отсутствует
284	131272.30	360528.00	Аналитический метод	0.10	Закрепление отсутствует
285	131267.17	360500.62	Аналитический метод	0.10	Закрепление отсутствует
286	131248.30	360433.13	Аналитический метод	0.10	Закрепление отсутствует
287	131230.98	360379.20	Аналитический метод	0.10	Закрепление отсутствует
288	131244.08	360335.21	Аналитический метод	0.10	Закрепление отсутствует
289	131239.52	360326.01	Аналитический метод	0.10	Закрепление отсутствует
290	131231.47	360322.77	Аналитический метод	0.10	Закрепление отсутствует
291	131172.77	360324.20	Аналитический метод	0.10	Закрепление отсутствует
292	131107.82	360348.90	Аналитический метод	0.10	Закрепление отсутствует
293	131062.38	360357.45	Аналитический метод	0.10	Закрепление отсутствует
294	131005.69	360366.33	Аналитический метод	0.10	Закрепление отсутствует
295	130995.96	360347.99	Аналитический метод	0.10	Закрепление отсутствует
296	131003.56	360287.64	Аналитический метод	0.10	Закрепление отсутствует
297	131003.99	360215.91	Аналитический метод	0.10	Закрепление отсутствует

2. Сведения о характерных точках границ объекта					
Обозначение характерных точек границ	Координаты, м		Метод определения координат характерной точки	Средняя квадратическая погрешность положения характерной точки (Mt), м	Описание обозначения точки на местности (при наличии)
	X	Y			
1	2	3	4	5	6
298	131000.55	360201.96	Аналитический метод	0.10	Закрепление отсутствует
299	130987.91	360184.43	Аналитический метод	0.10	Закрепление отсутствует
300	130983.44	360159.68	Аналитический метод	0.10	Закрепление отсутствует
301	130966.00	360150.97	Аналитический метод	0.10	Закрепление отсутствует
302	130944.06	360150.76	Аналитический метод	0.10	Закрепление отсутствует
303	130926.52	360148.14	Аналитический метод	0.10	Закрепление отсутствует
304	130919.25	360134.02	Аналитический метод	0.10	Закрепление отсутствует
305	130925.86	360086.65	Аналитический метод	0.10	Закрепление отсутствует
306	130932.90	360064.99	Аналитический метод	0.10	Закрепление отсутствует
307	130944.50	360049.39	Аналитический метод	0.10	Закрепление отсутствует
308	130937.48	359980.97	Аналитический метод	0.10	Закрепление отсутствует
309	130933.11	359942.36	Аналитический метод	0.10	Закрепление отсутствует
310	130959.33	359896.71	Аналитический метод	0.10	Закрепление отсутствует
311	130927.43	359846.17	Аналитический метод	0.10	Закрепление отсутствует
312	130907.30	359840.80	Аналитический метод	0.10	Закрепление отсутствует
313	130881.39	359850.17	Аналитический метод	0.10	Закрепление отсутствует
314	130788.29	359889.61	Аналитический метод	0.10	Закрепление отсутствует
315	130746.38	359910.46	Аналитический метод	0.10	Закрепление отсутствует
316	130733.47	359915.91	Аналитический метод	0.10	Закрепление отсутствует
317	130720.42	359919.36	Аналитический метод	0.10	Закрепление отсутствует
318	130665.75	359920.80	Аналитический метод	0.10	Закрепление отсутствует
319	130615.69	359932.09	Аналитический метод	0.10	Закрепление отсутствует
320	130589.71	359940.14	Аналитический метод	0.10	Закрепление отсутствует
321	130561.88	359958.36	Аналитический метод	0.10	Закрепление отсутствует
322	130550.43	359973.19	Аналитический метод	0.10	Закрепление отсутствует

2. Сведения о характерных точках границ объекта					
Обозначение характерных точек границ	Координаты, м		Метод определения координат характерной точки	Средняя квадратическая погрешность положения характерной точки (Mt), м	Описание обозначения точки на местности (при наличии)
	X	Y			
1	2	3	4	5	6
323	130543.58	359986.22	Аналитический метод	0.10	Закрепление отсутствует
324	130492.00	360060.27	Аналитический метод	0.10	Закрепление отсутствует
325	130484.17	360071.33	Аналитический метод	0.10	Закрепление отсутствует
326	130457.91	360136.77	Аналитический метод	0.10	Закрепление отсутствует
327	130448.89	360157.02	Аналитический метод	0.10	Закрепление отсутствует
328	130433.32	360177.80	Аналитический метод	0.10	Закрепление отсутствует
329	130398.48	360221.71	Аналитический метод	0.10	Закрепление отсутствует
330	130322.44	360296.84	Аналитический метод	0.10	Закрепление отсутствует
331	130292.89	360325.42	Аналитический метод	0.10	Закрепление отсутствует
332	130280.46	360340.16	Аналитический метод	0.10	Закрепление отсутствует
333	130261.01	360359.72	Аналитический метод	0.10	Закрепление отсутствует
334	130237.04	360376.37	Аналитический метод	0.10	Закрепление отсутствует
335	130213.41	360389.98	Аналитический метод	0.10	Закрепление отсутствует
336	130203.55	360399.10	Аналитический метод	0.10	Закрепление отсутствует
337	130150.67	360419.52	Аналитический метод	0.10	Закрепление отсутствует
338	130110.86	360419.50	Аналитический метод	0.10	Закрепление отсутствует
339	130106.39	360409.55	Аналитический метод	0.10	Закрепление отсутствует
340	130095.61	360414.17	Аналитический метод	0.10	Закрепление отсутствует
341	130092.55	360406.76	Аналитический метод	0.10	Закрепление отсутствует
342	130061.30	360407.81	Аналитический метод	0.10	Закрепление отсутствует
343	130054.76	360401.79	Аналитический метод	0.10	Закрепление отсутствует
344	130013.41	360392.98	Аналитический метод	0.10	Закрепление отсутствует
345	129850.94	360425.65	Аналитический метод	0.10	Закрепление отсутствует
346	129850.14	360425.90	Аналитический метод	0.10	Закрепление отсутствует
347	129837.57	360429.87	Аналитический метод	0.10	Закрепление отсутствует

2. Сведения о характерных точках границ объекта					
Обозначение характерных точек границ	Координаты, м		Метод определения координат характерной точки	Средняя квадратическая погрешность положения характерной точки (M <sub>t</sub> ), м	Описание обозначения точки на местности (при наличии)
	X	Y			
1	2	3	4	5	6
348	129793.47	360439.16	Аналитический метод	0.10	Закрепление отсутствует
349	129786.92	360442.23	Аналитический метод	0.10	Закрепление отсутствует
350	129777.12	360449.96	Аналитический метод	0.10	Закрепление отсутствует
351	129765.31	360453.22	Аналитический метод	0.10	Закрепление отсутствует
352	129760.10	360454.66	Аналитический метод	0.10	Закрепление отсутствует
353	129686.72	360490.86	Аналитический метод	0.10	Закрепление отсутствует
354	129630.87	360495.28	Аналитический метод	0.10	Закрепление отсутствует
355	129483.93	360497.85	Аналитический метод	0.10	Закрепление отсутствует
356	129416.94	360506.42	Аналитический метод	0.10	Закрепление отсутствует
357	129347.57	360508.75	Аналитический метод	0.10	Закрепление отсутствует
358	129311.33	360505.44	Аналитический метод	0.10	Закрепление отсутствует
359	129284.73	360515.05	Аналитический метод	0.10	Закрепление отсутствует
360	129277.56	360495.22	Аналитический метод	0.10	Закрепление отсутствует
361	129211.98	360518.92	Аналитический метод	0.10	Закрепление отсутствует
362	128984.15	360643.27	Аналитический метод	0.10	Закрепление отсутствует
363	128860.87	360637.14	Аналитический метод	0.10	Закрепление отсутствует
364	128788.88	360624.72	Аналитический метод	0.10	Закрепление отсутствует
365	128754.76	360624.46	Аналитический метод	0.10	Закрепление отсутствует
366	128679.66	360552.83	Аналитический метод	0.10	Закрепление отсутствует
367	128664.14	360545.64	Аналитический метод	0.10	Закрепление отсутствует
368	128623.68	360528.21	Аналитический метод	0.10	Закрепление отсутствует
369	128601.90	360553.77	Аналитический метод	0.10	Закрепление отсутствует
370	128587.43	360545.89	Аналитический метод	0.10	Закрепление отсутствует
371	128589.34	360542.38	Аналитический метод	0.10	Закрепление отсутствует
372	128600.97	360548.71	Аналитический метод	0.10	Закрепление отсутствует

2. Сведения о характерных точках границ объекта					
Обозначение характерных точек границ	Координаты, м		Метод определения координат характерной точки	Средняя квадратическая погрешность положения характерной точки (Mt), м	Описание обозначения точки на местности (при наличии)
	X	Y			
1	2	3	4	5	6
373	128622.55	360523.37	Аналитический метод	0.10	Закрепление отсутствует
374	128665.77	360541.99	Аналитический метод	0.10	Закрепление отсутствует
375	128681.95	360549.48	Аналитический метод	0.10	Закрепление отсутствует
376	128756.38	360620.48	Аналитический метод	0.10	Закрепление отсутствует
377	128789.24	360620.72	Аналитический метод	0.10	Закрепление отсутствует
378	128861.31	360633.15	Аналитический метод	0.10	Закрепление отсутствует
379	128983.23	360639.22	Аналитический метод	0.10	Закрепление отсутствует
380	129210.33	360515.26	Аналитический метод	0.10	Закрепление отсутствует
381	129279.96	360490.10	Аналитический метод	0.10	Закрепление отсутствует
382	129287.13	360509.93	Аналитический метод	0.10	Закрепление отсутствует
383	129310.81	360501.37	Аналитический метод	0.10	Закрепление отсутствует
384	129347.69	360504.75	Аналитический метод	0.10	Закрепление отсутствует
385	129416.62	360502.43	Аналитический метод	0.10	Закрепление отсутствует
386	129483.64	360493.85	Аналитический метод	0.10	Закрепление отсутствует
387	129630.68	360491.29	Аналитический метод	0.10	Закрепление отсутствует
388	129685.63	360486.93	Аналитический метод	0.10	Закрепление отсутствует
389	129758.67	360450.90	Аналитический метод	0.10	Закрепление отсутствует
390	129775.27	360446.32	Аналитический метод	0.10	Закрепление отсутствует
391	129784.81	360438.80	Аналитический метод	0.10	Закрепление отсутствует
392	129792.19	360435.34	Аналитический метод	0.10	Закрепление отсутствует
393	129836.56	360426.00	Аналитический метод	0.10	Закрепление отсутствует
394	129849.94	360421.77	Аналитический метод	0.10	Закрепление отсутствует
395	130013.43	360388.90	Аналитический метод	0.10	Закрепление отсутствует
396	130056.66	360398.11	Аналитический метод	0.10	Закрепление отсутствует
397	130062.80	360403.76	Аналитический метод	0.10	Закрепление отсутствует

2. Сведения о характерных точках границ объекта					
Обозначение характерных точек границ	Координаты, м		Метод определения координат характерной точки	Средняя квадратическая погрешность положения характерной точки (Mt), м	Описание обозначения точки на местности (при наличии)
	X	Y			
1	2	3	4	5	6
398	130095.19	360402.67	Аналитический метод	0.10	Закрепление отсутствует
399	130097.76	360408.90	Аналитический метод	0.10	Закрепление отсутствует
400	130108.42	360404.32	Аналитический метод	0.10	Закрепление отсутствует
401	130113.45	360415.50	Аналитический метод	0.10	Закрепление отсутствует
402	130149.92	360415.52	Аналитический метод	0.10	Закрепление отсутствует
403	130201.40	360395.64	Аналитический метод	0.10	Закрепление отсутствует
404	130211.03	360386.74	Аналитический метод	0.10	Закрепление отсутствует
405	130234.90	360372.99	Аналитический метод	0.10	Закрепление отсутствует
406	130258.43	360356.64	Аналитический метод	0.10	Закрепление отсутствует
407	130277.50	360337.46	Аналитический метод	0.10	Закрепление отсутствует
408	130289.97	360322.69	Аналитический метод	0.10	Закрепление отсутствует
409	130319.64	360293.98	Аналитический метод	0.10	Закрепление отсутствует
410	130395.49	360219.04	Аналитический метод	0.10	Закрепление отсутствует
411	130430.15	360175.36	Аналитический метод	0.10	Закрепление отсутствует
412	130445.42	360154.98	Аналитический метод	0.10	Закрепление отсутствует
413	130454.22	360135.21	Аналитический метод	0.10	Закрепление отсутствует
414	130480.63	360069.40	Аналитический метод	0.10	Закрепление отсутствует
415	130488.73	360057.97	Аналитический метод	0.10	Закрепление отсутствует
416	130540.16	359984.14	Аналитический метод	0.10	Закрепление отсутствует
417	130547.06	359971.03	Аналитический метод	0.10	Закрепление отсутствует
418	130559.13	359955.38	Аналитический метод	0.10	Закрепление отсутствует
419	130587.98	359936.48	Аналитический метод	0.10	Закрепление отсутствует
420	130614.65	359928.23	Аналитический метод	0.10	Закрепление отсутствует
421	130665.25	359916.81	Аналитический метод	0.10	Закрепление отсутствует
422	130719.85	359915.37	Аналитический метод	0.10	Закрепление отсутствует

2. Сведения о характерных точках границ объекта					
Обозначение характерных точек границ	Координаты, м		Метод определения координат характерной точки	Средняя квадратическая погрешность положения характерной точки (M <sub>t</sub> ), м	Описание обозначения точки на местности (при наличии)
	X	Y			
1	2	3	4	5	6
423	130732.18	359912.12	Аналитический метод	0.10	Закрепление отсутствует
424	130744.71	359906.82	Аналитический метод	0.10	Закрепление отсутствует
425	130786.62	359885.97	Аналитический метод	0.10	Закрепление отсутствует
426	130879.92	359846.45	Аналитический метод	0.10	Закрепление отсутствует
427	130907.11	359836.61	Аналитический метод	0.10	Закрепление отсутствует
428	130929.98	359842.71	Аналитический метод	0.10	Закрепление отсутствует
429	130964.00	359896.61	Аналитический метод	0.10	Закрепление отсутствует
430	130937.24	359943.22	Аналитический метод	0.10	Закрепление отсутствует
431	130941.46	359980.54	Аналитический метод	0.10	Закрепление отсутствует
432	130948.64	360050.53	Аналитический метод	0.10	Закрепление отсутствует
433	130936.50	360066.85	Аналитический метод	0.10	Закрепление отсутствует
434	130929.77	360087.56	Аналитический метод	0.10	Закрепление отсутствует
435	130923.39	360133.32	Аналитический метод	0.10	Закрепление отсутствует
436	130929.14	360144.49	Аналитический метод	0.10	Закрепление отсутствует
437	130944.38	360146.77	Аналитический метод	0.10	Закрепление отсутствует
438	130966.96	360146.98	Аналитический метод	0.10	Закрепление отсутствует
439	130987.02	360157.00	Аналитический метод	0.10	Закрепление отсутствует
440	130991.69	360182.83	Аналитический метод	0.10	Закрепление отсутствует
441	131004.25	360200.25	Аналитический метод	0.10	Закрепление отсутствует
442	131007.99	360215.44	Аналитический метод	0.10	Закрепление отсутствует
443	131007.56	360287.90	Аналитический метод	0.10	Закрепление отсутствует
444	131000.09	360347.23	Аналитический метод	0.10	Закрепление отсутствует
445	131007.89	360361.94	Аналитический метод	0.10	Закрепление отсутствует
446	131061.70	360353.51	Аналитический метод	0.10	Закрепление отсутствует
447	131106.73	360345.03	Аналитический метод	0.10	Закрепление отсутствует

2. Сведения о характерных точках границ объекта					
Обозначение характерных точек границ	Координаты, м		Метод определения координат характерной точки	Средняя квадратическая погрешность положения характерной точки (Mt), м	Описание обозначения точки на местности (при наличии)
	X	Y			
1	2	3	4	5	6
448	131171.99	360320.22	Аналитический метод	0.10	Закрепление отсутствует
449	131232.20	360318.75	Аналитический метод	0.10	Закрепление отсутствует
450	131242.43	360322.87	Аналитический метод	0.10	Закрепление отсутствует
451	131248.36	360334.85	Аналитический метод	0.10	Закрепление отсутствует
452	131235.17	360379.16	Аналитический метод	0.10	Закрепление отсутствует
453	131252.13	360431.98	Аналитический метод	0.10	Закрепление отсутствует
454	131271.07	360499.71	Аналитический метод	0.10	Закрепление отсутствует
455	131276.46	360528.48	Аналитический метод	0.10	Закрепление отсутствует
456	131266.55	360550.82	Аналитический метод	0.10	Закрепление отсутствует
457	131262.03	360562.78	Аналитический метод	0.10	Закрепление отсутствует
458	131263.38	360579.98	Аналитический метод	0.10	Закрепление отсутствует
459	131276.40	360610.28	Аналитический метод	0.10	Закрепление отсутствует
460	131283.22	360623.70	Аналитический метод	0.10	Закрепление отсутствует
461	131290.12	360645.06	Аналитический метод	0.10	Закрепление отсутствует
462	131310.92	360683.42	Аналитический метод	0.10	Закрепление отсутствует
463	131309.33	360701.69	Аналитический метод	0.10	Закрепление отсутствует
464	131300.89	360731.58	Аналитический метод	0.10	Закрепление отсутствует
465	131288.39	360753.29	Аналитический метод	0.10	Закрепление отсутствует
466	131250.17	360821.24	Аналитический метод	0.10	Закрепление отсутствует
467	131243.48	360842.80	Аналитический метод	0.10	Закрепление отсутствует
468	131246.48	360862.43	Аналитический метод	0.10	Закрепление отсутствует
469	131274.31	360889.00	Аналитический метод	0.10	Закрепление отсутствует
470	131276.53	360906.73	Аналитический метод	0.10	Закрепление отсутствует
471	131251.33	360922.81	Аналитический метод	0.10	Закрепление отсутствует
472	131229.85	360938.00	Аналитический метод	0.10	Закрепление отсутствует

2. Сведения о характерных точках границ объекта					
Обозначение характерных точек границ	Координаты, м		Метод определения координат характерной точки	Средняя квадратическая погрешность положения характерной точки (Mt), м	Описание обозначения точки на местности (при наличии)
	X	Y			
1	2	3	4	5	6
473	131211.51	360947.92	Аналитический метод	0.10	Закрепление отсутствует
474	131153.40	360968.05	Аналитический метод	0.10	Закрепление отсутствует
475	131141.86	360977.67	Аналитический метод	0.10	Закрепление отсутствует
476	131128.65	360990.97	Аналитический метод	0.10	Закрепление отсутствует
477	131120.21	361006.02	Аналитический метод	0.10	Закрепление отсутствует
478	131114.10	361030.20	Аналитический метод	0.10	Закрепление отсутствует
479	131114.42	361059.03	Аналитический метод	0.10	Закрепление отсутствует
480	131123.42	361104.15	Аналитический метод	0.10	Закрепление отсутствует
481	131129.06	361129.65	Аналитический метод	0.10	Закрепление отсутствует
482	131140.87	361145.28	Аналитический метод	0.10	Закрепление отсутствует
483	131153.01	361154.00	Аналитический метод	0.10	Закрепление отсутствует
484	131184.25	361154.00	Аналитический метод	0.10	Закрепление отсутствует
485	131201.66	361152.78	Аналитический метод	0.10	Закрепление отсутствует
486	131228.50	361149.04	Аналитический метод	0.10	Закрепление отсутствует
487	131242.75	361158.05	Аналитический метод	0.10	Закрепление отсутствует
488	131251.70	361173.61	Аналитический метод	0.10	Закрепление отсутствует
489	131263.44	361186.33	Аналитический метод	0.10	Закрепление отсутствует
490	131294.94	361201.59	Аналитический метод	0.10	Закрепление отсутствует
491	131314.38	361206.10	Аналитический метод	0.10	Закрепление отсутствует
492	131336.85	361207.54	Аналитический метод	0.10	Закрепление отсутствует
493	131346.80	361205.16	Аналитический метод	0.10	Закрепление отсутствует
494	131392.57	361179.87	Аналитический метод	0.10	Закрепление отсутствует
495	131417.16	361165.08	Аналитический метод	0.10	Закрепление отсутствует
496	131432.58	361152.78	Аналитический метод	0.10	Закрепление отсутствует
497	131457.12	361141.05	Аналитический метод	0.10	Закрепление отсутствует

2. Сведения о характерных точках границ объекта					
Обозначение характерных точек границ	Координаты, м		Метод определения координат характерной точки	Средняя квадратическая погрешность положения характерной точки (Mt), м	Описание обозначения точки на местности (при наличии)
	X	Y			
1	2	3	4	5	6
498	131487.59	361128.13	Аналитический метод	0.10	Закрепление отсутствует
499	131515.22	361115.81	Аналитический метод	0.10	Закрепление отсутствует
500	131539.69	361114.81	Аналитический метод	0.10	Закрепление отсутствует
501	131548.23	361113.43	Аналитический метод	0.10	Закрепление отсутствует
502	131570.07	361101.93	Аналитический метод	0.10	Закрепление отсутствует
503	131589.98	361089.60	Аналитический метод	0.10	Закрепление отсутствует
504	131612.88	361069.38	Аналитический метод	0.10	Закрепление отсутствует
505	131630.86	361057.98	Аналитический метод	0.10	Закрепление отсутствует
506	131673.02	361068.33	Аналитический метод	0.10	Закрепление отсутствует
507	131703.52	361095.88	Аналитический метод	0.10	Закрепление отсутствует
508	131710.29	361118.20	Аналитический метод	0.10	Закрепление отсутствует
509	131714.06	361138.50	Аналитический метод	0.10	Закрепление отсутствует
510	131715.90	361157.50	Аналитический метод	0.10	Закрепление отсутствует
511	131710.11	361180.32	Аналитический метод	0.10	Закрепление отсутствует
512	131716.30	361189.83	Аналитический метод	0.10	Закрепление отсутствует
513	131739.05	361181.49	Аналитический метод	0.10	Закрепление отсутствует
514	131759.64	361173.33	Аналитический метод	0.10	Закрепление отсутствует
515	131774.78	361158.46	Аналитический метод	0.10	Закрепление отсутствует
516	131790.08	361140.49	Аналитический метод	0.10	Закрепление отсутствует
517	131803.36	361123.83	Аналитический метод	0.10	Закрепление отсутствует
518	131815.89	361119.69	Аналитический метод	0.10	Закрепление отсутствует
519	131832.63	361123.76	Аналитический метод	0.10	Закрепление отсутствует
520	131844.31	361124.99	Аналитический метод	0.10	Закрепление отсутствует
521	131875.44	361110.87	Аналитический метод	0.10	Закрепление отсутствует
522	131912.02	361103.86	Аналитический метод	0.10	Закрепление отсутствует

2. Сведения о характерных точках границ объекта					
Обозначение характерных точек границ	Координаты, м		Метод определения координат характерной точки	Средняя квадратическая погрешность положения характерной точки (Mt), м	Описание обозначения точки на местности (при наличии)
	X	Y			
1	2	3	4	5	6
523	131931.26	361110.78	Аналитический метод	0.10	Закрепление отсутствует
524	131951.76	361138.51	Аналитический метод	0.10	Закрепление отсутствует
525	131939.88	361174.05	Аналитический метод	0.10	Закрепление отсутствует
526	131932.64	361201.33	Аналитический метод	0.10	Закрепление отсутствует
527	131940.18	361216.32	Аналитический метод	0.10	Закрепление отсутствует
528	131958.06	361214.99	Аналитический метод	0.10	Закрепление отсутствует
529	131995.78	361209.88	Аналитический метод	0.10	Закрепление отсутствует
530	132005.65	361217.55	Аналитический метод	0.10	Закрепление отсутствует
531	132010.66	361240.00	Аналитический метод	0.10	Закрепление отсутствует
532	132008.45	361270.97	Аналитический метод	0.10	Закрепление отсутствует
533	132032.77	361277.61	Аналитический метод	0.10	Закрепление отсутствует
534	132061.57	361282.39	Аналитический метод	0.10	Закрепление отсутствует
535	132096.94	361297.18	Аналитический метод	0.10	Закрепление отсутствует
536	132116.62	361298.91	Аналитический метод	0.10	Закрепление отсутствует
537	132131.00	361304.58	Аналитический метод	0.10	Закрепление отсутствует
538	132133.49	361334.11	Аналитический метод	0.10	Закрепление отсутствует
539	132122.63	361381.29	Аналитический метод	0.10	Закрепление отсутствует
540	132131.23	361394.17	Аналитический метод	0.10	Закрепление отсутствует
541	132144.42	361407.77	Аналитический метод	0.10	Закрепление отсутствует
542	132160.31	361435.13	Аналитический метод	0.10	Закрепление отсутствует
543	132170.49	361462.30	Аналитический метод	0.10	Закрепление отсутствует
544	132183.54	361468.45	Аналитический метод	0.10	Закрепление отсутствует
545	132212.27	361468.33	Аналитический метод	0.10	Закрепление отсутствует
546	132234.76	361471.24	Аналитический метод	0.10	Закрепление отсутствует
547	132260.76	361483.61	Аналитический метод	0.10	Закрепление отсутствует

2. Сведения о характерных точках границ объекта					
Обозначение характерных точек границ	Координаты, м		Метод определения координат характерной точки	Средняя квадратическая погрешность положения характерной точки (Mt), м	Описание обозначения точки на местности (при наличии)
	X	Y			
1	2	3	4	5	6
548	132294.23	361503.43	Аналитический метод	0.10	Закрепление отсутствует
549	132356.43	361541.80	Аналитический метод	0.10	Закрепление отсутствует
550	132360.75	361578.80	Аналитический метод	0.10	Закрепление отсутствует
551	132314.21	361634.42	Аналитический метод	0.10	Закрепление отсутствует
552	132307.38	361664.29	Аналитический метод	0.10	Закрепление отсутствует
553	132304.88	361697.80	Аналитический метод	0.10	Закрепление отсутствует
554	132318.16	361724.29	Аналитический метод	0.10	Закрепление отсутствует
555	132346.13	361736.47	Аналитический метод	0.10	Закрепление отсутствует
556	132364.81	361731.72	Аналитический метод	0.10	Закрепление отсутствует
557	132395.00	361737.81	Аналитический метод	0.10	Закрепление отсутствует
558	132408.33	361754.04	Аналитический метод	0.10	Закрепление отсутствует
559	132420.85	361783.31	Аналитический метод	0.10	Закрепление отсутствует
560	132428.74	361833.56	Аналитический метод	0.10	Закрепление отсутствует
561	132431.65	361894.01	Аналитический метод	0.10	Закрепление отсутствует
562	132439.26	361908.93	Аналитический метод	0.10	Закрепление отсутствует
563	132461.57	361912.40	Аналитический метод	0.10	Закрепление отсутствует
564	132488.65	361914.07	Аналитический метод	0.10	Закрепление отсутствует
565	132508.48	361911.44	Аналитический метод	0.10	Закрепление отсутствует
566	132532.80	361924.43	Аналитический метод	0.10	Закрепление отсутствует
567	132561.51	361979.99	Аналитический метод	0.10	Закрепление отсутствует
568	132588.55	362012.73	Аналитический метод	0.10	Закрепление отсутствует
569	132606.26	362018.66	Аналитический метод	0.10	Закрепление отсутствует
570	132628.14	362024.57	Аналитический метод	0.10	Закрепление отсутствует
571	132627.07	362039.77	Аналитический метод	0.10	Закрепление отсутствует
572	132604.87	362054.88	Аналитический метод	0.10	Закрепление отсутствует

2. Сведения о характерных точках границ объекта					
Обозначение характерных точек границ	Координаты, м		Метод определения координат характерной точки	Средняя квадратическая погрешность положения характерной точки (Mt), м	Описание обозначения точки на местности (при наличии)
	X	Y			
1	2	3	4	5	6
573	132567.29	362081.80	Аналитический метод	0.10	Закрепление отсутствует
574	132572.72	362103.89	Аналитический метод	0.10	Закрепление отсутствует
575	132624.65	362122.80	Аналитический метод	0.10	Закрепление отсутствует
576	132663.91	362118.24	Аналитический метод	0.10	Закрепление отсутствует
577	132692.12	362118.93	Аналитический метод	0.10	Закрепление отсутствует
578	132716.59	362127.78	Аналитический метод	0.10	Закрепление отсутствует
579	132740.20	362139.63	Аналитический метод	0.10	Закрепление отсутствует
580	132759.53	362139.08	Аналитический метод	0.10	Закрепление отсутствует
581	132782.27	362133.99	Аналитический метод	0.10	Закрепление отсутствует
582	132797.42	362132.57	Аналитический метод	0.10	Закрепление отсутствует
583	132832.78	362122.41	Аналитический метод	0.10	Закрепление отсутствует
584	132851.36	362113.48	Аналитический метод	0.10	Закрепление отсутствует
585	132905.82	362083.48	Аналитический метод	0.10	Закрепление отсутствует
586	132923.67	362058.02	Аналитический метод	0.10	Закрепление отсутствует
587	132949.09	362031.16	Аналитический метод	0.10	Закрепление отсутствует
588	132967.54	362001.54	Аналитический метод	0.10	Закрепление отсутствует
589	133012.39	361951.46	Аналитический метод	0.10	Закрепление отсутствует
590	133036.48	361914.50	Аналитический метод	0.10	Закрепление отсутствует
591	133057.26	361886.58	Аналитический метод	0.10	Закрепление отсутствует
592	133099.66	361860.17	Аналитический метод	0.10	Закрепление отсутствует
593	133129.22	361841.72	Аналитический метод	0.10	Закрепление отсутствует
594	133159.22	361804.57	Аналитический метод	0.10	Закрепление отсутствует
595	133174.72	361794.48	Аналитический метод	0.10	Закрепление отсутствует
596	133188.56	361802.08	Аналитический метод	0.10	Закрепление отсутствует
597	133205.81	361836.26	Аналитический метод	0.10	Закрепление отсутствует

2. Сведения о характерных точках границ объекта					
Обозначение характерных точек границ	Координаты, м		Метод определения координат характерной точки	Средняя квадратическая погрешность положения характерной точки (Mt), м	Описание обозначения точки на местности (при наличии)
	X	Y			
1	2	3	4	5	6
598	133212.81	361853.90	Аналитический метод	0.10	Закрепление отсутствует
599	133225.13	361869.47	Аналитический метод	0.10	Закрепление отсутствует
600	133235.40	361894.24	Аналитический метод	0.10	Закрепление отсутствует
601	133231.17	361911.51	Аналитический метод	0.10	Закрепление отсутствует
602	133218.21	361950.77	Аналитический метод	0.10	Закрепление отсутствует
603	133208.37	361971.99	Аналитический метод	0.10	Закрепление отсутствует
604	133190.01	362016.77	Аналитический метод	0.10	Закрепление отсутствует
605	133192.47	362042.76	Аналитический метод	0.10	Закрепление отсутствует
606	133203.90	362051.21	Аналитический метод	0.10	Закрепление отсутствует
607	133229.79	362052.65	Аналитический метод	0.10	Закрепление отсутствует
608	133255.88	362065.04	Аналитический метод	0.10	Закрепление отсутствует
609	133287.31	362082.52	Аналитический метод	0.10	Закрепление отсутствует
610	133298.60	362103.44	Аналитический метод	0.10	Закрепление отсутствует
611	133299.31	362141.56	Аналитический метод	0.10	Закрепление отсутствует
612	133308.03	362152.18	Аналитический метод	0.10	Закрепление отсутствует
613	133321.04	362155.12	Аналитический метод	0.10	Закрепление отсутствует
614	133351.25	362146.94	Аналитический метод	0.10	Закрепление отсутствует
615	133356.95	362167.37	Аналитический метод	0.10	Закрепление отсутствует
616	133365.46	362176.18	Аналитический метод	0.10	Закрепление отсутствует
617	133380.25	362161.89	Аналитический метод	0.10	Закрепление отсутствует
618	133386.99	362129.10	Аналитический метод	0.10	Закрепление отсутствует
619	133477.32	362139.58	Аналитический метод	0.10	Закрепление отсутствует
620	133532.95	362207.05	Аналитический метод	0.10	Закрепление отсутствует
621	133596.57	362213.68	Аналитический метод	0.10	Закрепление отсутствует
622	133674.23	362228.47	Аналитический метод	0.10	Закрепление отсутствует

2. Сведения о характерных точках границ объекта					
Обозначение характерных точек границ	Координаты, м		Метод определения координат характерной точки	Средняя квадратическая погрешность положения характерной точки (M <sub>t</sub> ), м	Описание обозначения точки на местности (при наличии)
	X	Y			
1	2	3	4	5	6
623	133787.68	362319.55	Аналитический метод	0.10	Закрепление отсутствует
624	133794.17	362320.64	Аналитический метод	0.10	Закрепление отсутствует
625	133863.31	362380.27	Аналитический метод	0.10	Закрепление отсутствует
626	134025.57	362447.80	Аналитический метод	0.10	Закрепление отсутствует
627	134093.79	362517.59	Аналитический метод	0.10	Закрепление отсутствует
628	134101.71	362510.39	Аналитический метод	0.10	Закрепление отсутствует
629	134133.14	362491.43	Аналитический метод	0.10	Закрепление отсутствует
630	134161.07	362476.30	Аналитический метод	0.10	Закрепление отсутствует
631	134182.59	362466.60	Аналитический метод	0.10	Закрепление отсутствует
632	134254.92	362429.47	Аналитический метод	0.10	Закрепление отсутствует
633	134264.83	362427.04	Аналитический метод	0.10	Закрепление отсутствует
634	134293.16	362427.22	Аналитический метод	0.10	Закрепление отсутствует
635	134319.46	362428.96	Аналитический метод	0.10	Закрепление отсутствует
636	134338.82	362432.80	Аналитический метод	0.10	Закрепление отсутствует
637	134359.01	362441.77	Аналитический метод	0.10	Закрепление отсутствует
638	134402.68	362466.36	Аналитический метод	0.10	Закрепление отсутствует
639	134413.68	362471.27	Аналитический метод	0.10	Закрепление отсутствует
640	134424.43	362469.43	Аналитический метод	0.10	Закрепление отсутствует
641	134437.73	362465.63	Аналитический метод	0.10	Закрепление отсутствует
642	134469.80	362454.31	Аналитический метод	0.10	Закрепление отсутствует
643	134484.46	362451.96	Аналитический метод	0.10	Закрепление отсутствует
644	134502.69	362455.45	Аналитический метод	0.10	Закрепление отсутствует
645	134546.92	362468.32	Аналитический метод	0.10	Закрепление отсутствует
646	134555.94	362469.59	Аналитический метод	0.10	Закрепление отсутствует
647	134573.28	362466.95	Аналитический метод	0.10	Закрепление отсутствует

2. Сведения о характерных точках границ объекта					
Обозначение характерных точек границ	Координаты, м		Метод определения координат характерной точки	Средняя квадратическая погрешность положения характерной точки (Mt), м	Описание обозначения точки на местности (при наличии)
	X	Y			
1	2	3	4	5	6
648	134594.63	362461.70	Аналитический метод	0.10	Закрепление отсутствует
649	134613.73	362459.78	Аналитический метод	0.10	Закрепление отсутствует
650	134646.31	362462.37	Аналитический метод	0.10	Закрепление отсутствует
651	134652.66	362462.24	Аналитический метод	0.10	Закрепление отсутствует
652	134664.43	362460.50	Аналитический метод	0.10	Закрепление отсутствует
653	134688.10	362454.95	Аналитический метод	0.10	Закрепление отсутствует
654	134706.88	362452.40	Аналитический метод	0.10	Закрепление отсутствует
655	134725.44	362452.63	Аналитический метод	0.10	Закрепление отсутствует
656	134771.95	362462.52	Аналитический метод	0.10	Закрепление отсутствует
657	134788.35	362467.33	Аналитический метод	0.10	Закрепление отсутствует
658	134811.14	362476.16	Аналитический метод	0.10	Закрепление отсутствует
659	134893.72	362512.89	Аналитический метод	0.10	Закрепление отсутствует
660	134906.76	362517.79	Аналитический метод	0.10	Закрепление отсутствует
661	134936.78	362527.42	Аналитический метод	0.10	Закрепление отсутствует
662	134953.64	362530.80	Аналитический метод	0.10	Закрепление отсутствует
663	134964.65	362526.69	Аналитический метод	0.10	Закрепление отсутствует
664	135024.24	362476.09	Аналитический метод	0.10	Закрепление отсутствует
665	135040.44	362473.48	Аналитический метод	0.10	Закрепление отсутствует
666	135066.92	362484.02	Аналитический метод	0.10	Закрепление отсутствует
667	135103.43	362512.12	Аналитический метод	0.10	Закрепление отсутствует
668	135128.54	362526.71	Аналитический метод	0.10	Закрепление отсутствует
669	135164.77	362541.94	Аналитический метод	0.10	Закрепление отсутствует
670	135195.15	362567.59	Аналитический метод	0.10	Закрепление отсутствует
671	135204.59	362570.94	Аналитический метод	0.10	Закрепление отсутствует
672	135235.08	362576.06	Аналитический метод	0.10	Закрепление отсутствует

2. Сведения о характерных точках границ объекта					
Обозначение характерных точек границ	Координаты, м		Метод определения координат характерной точки	Средняя квадратическая погрешность положения характерной точки (Mt), м	Описание обозначения точки на местности (при наличии)
	X	Y			
1	2	3	4	5	6
673	135254.32	362582.58	Аналитический метод	0.10	Закрепление отсутствует
674	135272.58	362594.58	Аналитический метод	0.10	Закрепление отсутствует
675	135282.81	362592.79	Аналитический метод	0.10	Закрепление отсутствует
676	135294.25	362577.79	Аналитический метод	0.10	Закрепление отсутствует
677	135306.30	362558.33	Аналитический метод	0.10	Закрепление отсутствует
678	135319.65	362543.98	Аналитический метод	0.10	Закрепление отсутствует
679	135341.28	362527.26	Аналитический метод	0.10	Закрепление отсутствует
680	135355.04	362519.82	Аналитический метод	0.10	Закрепление отсутствует
681	135370.90	362513.63	Аналитический метод	0.10	Закрепление отсутствует
682	135437.90	362500.37	Аналитический метод	0.10	Закрепление отсутствует
683	135479.00	362523.34	Аналитический метод	0.10	Закрепление отсутствует
684	135487.61	362536.04	Аналитический метод	0.10	Закрепление отсутствует
685	135493.91	362565.51	Аналитический метод	0.10	Закрепление отсутствует
686	135494.50	362582.98	Аналитический метод	0.10	Закрепление отсутствует
687	135507.04	362615.90	Аналитический метод	0.10	Закрепление отсутствует
688	135532.88	362669.57	Аналитический метод	0.10	Закрепление отсутствует
689	135552.51	362736.46	Аналитический метод	0.10	Закрепление отсутствует
690	135554.58	362768.75	Аналитический метод	0.10	Закрепление отсутствует
691	135560.88	362774.48	Аналитический метод	0.10	Закрепление отсутствует
692	135576.45	362786.26	Аналитический метод	0.10	Закрепление отсутствует
693	135602.41	362825.88	Аналитический метод	0.10	Закрепление отсутствует
694	135615.80	362853.44	Аналитический метод	0.10	Закрепление отсутствует
695	135629.63	362891.09	Аналитический метод	0.10	Закрепление отсутствует
696	135645.84	362904.75	Аналитический метод	0.10	Закрепление отсутствует
697	135681.14	362920.43	Аналитический метод	0.10	Закрепление отсутствует

2. Сведения о характерных точках границ объекта					
Обозначение характерных точек границ	Координаты, м		Метод определения координат характерной точки	Средняя квадратическая погрешность положения характерной точки (M <sub>t</sub> ), м	Описание обозначения точки на местности (при наличии)
	X	Y			
1	2	3	4	5	6
698	135713.52	362965.40	Аналитический метод	0.10	Закрепление отсутствует
699	135730.96	362985.42	Аналитический метод	0.10	Закрепление отсутствует
700	135815.19	363058.74	Аналитический метод	0.10	Закрепление отсутствует
701	135785.85	363113.30	Аналитический метод	0.10	Закрепление отсутствует
702	135764.55	363154.96	Аналитический метод	0.10	Закрепление отсутствует
703	135756.93	363197.80	Аналитический метод	0.10	Закрепление отсутствует
704	135759.66	363217.65	Аналитический метод	0.10	Закрепление отсутствует
705	135768.72	363239.58	Аналитический метод	0.10	Закрепление отсутствует
706	135773.06	363268.69	Аналитический метод	0.10	Закрепление отсутствует
707	135804.12	363325.50	Аналитический метод	0.10	Закрепление отсутствует
708	135811.72	363346.80	Аналитический метод	0.10	Закрепление отсутствует
709	135788.51	363354.80	Аналитический метод	0.10	Закрепление отсутствует
710	135768.30	363364.02	Аналитический метод	0.10	Закрепление отсутствует
711	135750.89	363374.15	Аналитический метод	0.10	Закрепление отсутствует
712	135733.91	363385.63	Аналитический метод	0.10	Закрепление отсутствует
713	135699.85	363409.90	Аналитический метод	0.10	Закрепление отсутствует
714	135701.28	363410.92	Аналитический метод	0.10	Закрепление отсутствует
715	135702.51	363412.17	Аналитический метод	0.10	Закрепление отсутствует
716	135703.50	363413.62	Аналитический метод	0.10	Закрепление отсутствует
717	135705.09	363416.17	Аналитический метод	0.10	Закрепление отсутствует
718	135705.88	363417.63	Аналитический метод	0.10	Закрепление отсутствует
719	135706.42	363419.20	Аналитический метод	0.10	Закрепление отсутствует
720	135706.68	363420.84	Аналитический метод	0.10	Закрепление отсутствует
721	135706.65	363422.50	Аналитический метод	0.10	Закрепление отсутствует
722	135706.35	363424.14	Аналитический метод	0.10	Закрепление отсутствует

2. Сведения о характерных точках границ объекта					
Обозначение характерных точек границ	Координаты, м		Метод определения координат характерной точки	Средняя квадратическая погрешность положения характерной точки (M <sub>t</sub> ), м	Описание обозначения точки на местности (при наличии)
	X	Y			
1	2	3	4	5	6
723	135705.77	363425.70	Аналитический метод	0.10	Закрепление отсутствует
724	135704.94	363427.14	Аналитический метод	0.10	Закрепление отсутствует
725	135703.88	363428.41	Аналитический метод	0.10	Закрепление отсутствует
726	135701.92	363429.95	Аналитический метод	0.10	Закрепление отсутствует
727	135695.98	363433.66	Аналитический метод	0.10	Закрепление отсутствует
728	135694.58	363434.60	Аналитический метод	0.10	Закрепление отсутствует
729	135693.05	363435.28	Аналитический метод	0.10	Закрепление отсутствует
730	135691.42	363435.69	Аналитический метод	0.10	Закрепление отсутствует
731	135689.74	363435.82	Аналитический метод	0.10	Закрепление отсутствует
732	135688.07	363435.67	Аналитический метод	0.10	Закрепление отсутствует
733	135686.44	363435.23	Аналитический метод	0.10	Закрепление отсутствует
734	135684.92	363434.52	Аналитический метод	0.10	Закрепление отсутствует
735	135683.54	363433.56	Аналитический метод	0.10	Закрепление отсутствует
736	135682.34	363432.39	Аналитический метод	0.10	Закрепление отсутствует
737	135681.35	363431.02	Аналитический метод	0.10	Закрепление отсутствует
738	135679.76	363428.48	Аналитический метод	0.10	Закрепление отсутствует
739	135678.89	363426.95	Аналитический метод	0.10	Закрепление отсутствует
740	135678.30	363425.30	Аналитический метод	0.10	Закрепление отсутствует
741	135678.00	363423.57	Аналитический метод	0.10	Закрепление отсутствует
742	135678.02	363421.81	Аналитический метод	0.10	Закрепление отсутствует
743	135678.34	363420.08	Аналитический метод	0.10	Закрепление отсутствует
744	135678.95	363418.43	Аналитический метод	0.10	Закрепление отсутствует
745	135679.84	363416.92	Аналитический метод	0.10	Закрепление отсутствует
746	135680.99	363415.59	Аналитический метод	0.10	Закрепление отсутствует
747	135683.09	363414.01	Аналитический метод	0.10	Закрепление отсутствует

2. Сведения о характерных точках границ объекта					
Обозначение характерных точек границ	Координаты, м		Метод определения координат характерной точки	Средняя квадратическая погрешность положения характерной точки (Mt), м	Описание обозначения точки на местности (при наличии)
	X	Y			
1	2	3	4	5	6
748	135689.45	363410.03	Аналитический метод	0.10	Закрепление отсутствует
749	135691.68	363408.99	Аналитический метод	0.10	Закрепление отсутствует
750	135693.27	363408.62	Аналитический метод	0.10	Закрепление отсутствует
751	135694.91	363408.51	Аналитический метод	0.10	Закрепление отсутствует
752	135731.63	363382.34	Аналитический метод	0.10	Закрепление отсутствует
753	135748.76	363370.76	Аналитический метод	0.10	Закрепление отсутствует
754	135766.46	363360.46	Аналитический метод	0.10	Закрепление отсутствует
755	135787.03	363351.08	Аналитический метод	0.10	Закрепление отсутствует
756	135806.59	363344.34	Аналитический метод	0.10	Закрепление отсутствует
757	135800.45	363327.14	Аналитический метод	0.10	Закрепление отсутствует
758	135769.21	363269.99	Аналитический метод	0.10	Закрепление отсутствует
759	135764.84	363240.66	Аналитический метод	0.10	Закрепление отсутствует
760	135755.77	363218.70	Аналитический метод	0.10	Закрепление отсутствует
761	135752.89	363197.72	Аналитический метод	0.10	Закрепление отсутствует
762	135760.71	363153.68	Аналитический метод	0.10	Закрепление отсутствует
763	135782.31	363111.45	Аналитический метод	0.10	Закрепление отсутствует
764	135810.16	363059.66	Аналитический метод	0.10	Закрепление отсутствует
765	135728.38	362988.47	Аналитический метод	0.10	Закрепление отсутствует
766	135728.13	362988.25	Аналитический метод	0.10	Закрепление отсутствует
767	135727.87	362987.96	Аналитический метод	0.10	Закрепление отсутствует
768	135710.38	362967.88	Аналитический метод	0.10	Закрепление отсутствует
769	135678.53	362923.65	Аналитический метод	0.10	Закрепление отсутствует
770	135643.70	362908.17	Аналитический метод	0.10	Закрепление отсутствует
771	135626.24	362893.46	Аналитический метод	0.10	Закрепление отсутствует
772	135612.12	362855.00	Аналитический метод	0.10	Закрепление отсутствует

2. Сведения о характерных точках границ объекта					
Обозначение характерных точек границ	Координаты, м		Метод определения координат характерной точки	Средняя квадратическая погрешность положения характерной точки (M <sub>t</sub> ), м	Описание обозначения точки на местности (при наличии)
	X	Y			
1	2	3	4	5	6
773	135598.93	362827.86	Аналитический метод	0.10	Закрепление отсутствует
774	135573.48	362789.03	Аналитический метод	0.10	Закрепление отсутствует
775	135558.32	362777.56	Аналитический метод	0.10	Закрепление отсутствует
776	135550.69	362770.62	Аналитический метод	0.10	Закрепление отсутствует
777	135548.55	362737.16	Аналитический метод	0.10	Закрепление отсутствует
778	135529.13	362671.01	Аналитический метод	0.10	Закрепление отсутствует
779	135503.36	362617.48	Аналитический метод	0.10	Закрепление отсутствует
780	135490.52	362583.78	Аналитический метод	0.10	Закрепление отсутствует
781	135489.92	362566.00	Аналитический метод	0.10	Закрепление отсутствует
782	135483.86	362537.64	Аналитический метод	0.10	Закрепление отсутствует
783	135476.22	362526.37	Аналитический метод	0.10	Закрепление отсутствует
784	135437.24	362504.58	Аналитический метод	0.10	Закрепление отсутствует
785	135372.02	362517.49	Аналитический метод	0.10	Закрепление отсутствует
786	135356.73	362523.46	Аналитический метод	0.10	Закрепление отсутствует
787	135343.47	362530.63	Аналитический метод	0.10	Закрепление отсутствует
788	135322.36	362546.95	Аналитический метод	0.10	Закрепление отсутствует
789	135309.50	362560.77	Аналитический метод	0.10	Закрепление отсутствует
790	135297.55	362580.07	Аналитический метод	0.10	Закрепление отсутствует
791	135285.05	362596.46	Аналитический метод	0.10	Закрепление отсутствует
792	135271.71	362598.79	Аналитический метод	0.10	Закрепление отсутствует
793	135252.55	362586.20	Аналитический метод	0.10	Закрепление отсутствует
794	135234.10	362579.95	Аналитический метод	0.10	Закрепление отсутствует
795	135203.58	362574.83	Аналитический метод	0.10	Закрепление отсутствует
796	135193.13	362571.11	Аналитический метод	0.10	Закрепление отсутствует
797	135162.66	362545.39	Аналитический метод	0.10	Закрепление отсутствует

2. Сведения о характерных точках границ объекта					
Обозначение характерных точек границ	Координаты, м		Метод определения координат характерной точки	Средняя квадратическая погрешность положения характерной точки (M <sub>t</sub> ), м	Описание обозначения точки на местности (при наличии)
	X	Y			
1	2	3	4	5	6
798	135126.75	362530.29	Аналитический метод	0.10	Закрепление отсутствует
799	135101.20	362515.45	Аналитический метод	0.10	Закрепление отсутствует
800	135064.92	362487.53	Аналитический метод	0.10	Закрепление отсутствует
801	135039.99	362477.61	Аналитический метод	0.10	Закрепление отсутствует
802	135025.98	362479.86	Аналитический метод	0.10	Закрепление отсутствует
803	134966.71	362530.19	Аналитический метод	0.10	Закрепление отсутствует
804	134953.97	362534.94	Аналитический метод	0.10	Закрепление отсутствует
805	134935.78	362531.30	Аналитический метод	0.10	Закрепление отсутствует
806	134905.44	362521.56	Аналитический метод	0.10	Закрепление отсутствует
807	134892.21	362516.59	Аналитический метод	0.10	Закрепление отсутствует
808	134809.60	362479.86	Аналитический метод	0.10	Закрепление отсутствует
809	134787.06	362471.12	Аналитический метод	0.10	Закрепление отсутствует
810	134770.97	362466.40	Аналитический метод	0.10	Закрепление отсутствует
811	134724.99	362456.62	Аналитический метод	0.10	Закрепление отсутствует
812	134707.12	362456.40	Аналитический метод	0.10	Закрепление отсутствует
813	134688.83	362458.88	Аналитический метод	0.10	Закрепление отсутствует
814	134665.18	362464.43	Аналитический метод	0.10	Закрепление отсутствует
815	134652.99	362466.23	Аналитический метод	0.10	Закрепление отсутствует
816	134646.19	362466.37	Аналитический метод	0.10	Закрепление отсутствует
817	134613.77	362463.80	Аналитический метод	0.10	Закрепление отсутствует
818	134595.31	362465.65	Аналитический метод	0.10	Закрепление отсутствует
819	134574.06	362470.88	Аналитический метод	0.10	Закрепление отсутствует
820	134555.96	362473.64	Аналитический метод	0.10	Закрепление отсутствует
821	134546.07	362472.24	Аналитический метод	0.10	Закрепление отсутствует
822	134501.75	362459.35	Аналитический метод	0.10	Закрепление отсутствует

2. Сведения о характерных точках границ объекта					
Обозначение характерных точек границ	Координаты, м		Метод определения координат характерной точки	Средняя квадратическая погрешность положения характерной точки (Mt), м	Описание обозначения точки на местности (при наличии)
	X	Y			
1	2	3	4	5	6
823	134484.39	362456.02	Аналитический метод	0.10	Закрепление отсутствует
824	134470.79	362458.20	Аналитический метод	0.10	Закрепление отсутствует
825	134438.94	362469.44	Аналитический метод	0.10	Закрепление отсутствует
826	134425.32	362473.34	Аналитический метод	0.10	Закрепление отсутствует
827	134413.16	362475.42	Аналитический метод	0.10	Закрепление отсутствует
828	134400.88	362469.93	Аналитический метод	0.10	Закрепление отсутствует
829	134357.21	362445.34	Аналитический метод	0.10	Закрепление отсутствует
830	134337.61	362436.64	Аналитический метод	0.10	Закрепление отсутствует
831	134318.94	362432.94	Аналитический метод	0.10	Закрепление отсутствует
832	134293.02	362431.22	Аналитический метод	0.10	Закрепление отсутствует
833	134265.30	362431.04	Аналитический метод	0.10	Закрепление отсутствует
834	134256.34	362433.25	Аналитический метод	0.10	Закрепление отсутствует
835	134184.32	362470.21	Аналитический метод	0.10	Закрепление отсутствует
836	134162.84	362479.89	Аналитический метод	0.10	Закрепление отсутствует
837	134135.12	362494.90	Аналитический метод	0.10	Закрепление отсутствует
838	134104.11	362513.61	Аналитический метод	0.10	Закрепление отсутствует
839	134093.62	362523.15	Аналитический метод	0.10	Закрепление отсутствует
840	134023.28	362451.18	Аналитический метод	0.10	Закрепление отсутствует
841	133861.19	362383.71	Аналитический метод	0.10	Закрепление отсутствует
842	133792.40	362324.40	Аналитический метод	0.10	Закрепление отсутствует
843	133785.99	362323.33	Аналитический метод	0.10	Закрепление отсутствует
844	133672.50	362232.21	Аналитический метод	0.10	Закрепление отсутствует
845	133595.99	362217.64	Аналитический метод	0.10	Закрепление отсутствует
846	133530.91	362210.86	Аналитический метод	0.10	Закрепление отсутствует
847	133475.26	362143.36	Аналитический метод	0.10	Закрепление отсутствует

2. Сведения о характерных точках границ объекта					
Обозначение характерных точек границ	Координаты, м		Метод определения координат характерной точки	Средняя квадратическая погрешность положения характерной точки (Mt), м	Описание обозначения точки на местности (при наличии)
	X	Y			
1	2	3	4	5	6
848	133390.17	362133.49	Аналитический метод	0.10	Закрепление отсутствует
849	133383.92	362163.91	Аналитический метод	0.10	Закрепление отсутствует
850	133368.24	362179.06	Аналитический метод	0.10	Закрепление отсутствует
851	133368.97	362178.83	Аналитический метод	0.10	Закрепление отсутствует
852	133373.81	362173.77	Аналитический метод	0.10	Закрепление отсутствует
853	133375.16	362172.63	Аналитический метод	0.10	Закрепление отсутствует
854	133376.68	362171.73	Аналитический метод	0.10	Закрепление отсутствует
855	133378.33	362171.11	Аналитический метод	0.10	Закрепление отсутствует
856	133380.07	362170.79	Аналитический метод	0.10	Закрепление отсутствует
857	133381.83	362170.77	Аналитический метод	0.10	Закрепление отсутствует
858	133383.57	362171.06	Аналитический метод	0.10	Закрепление отсутствует
859	133385.24	362171.65	Аналитический метод	0.10	Закрепление отсутствует
860	133386.77	362172.52	Аналитический метод	0.10	Закрепление отсутствует
861	133388.13	362173.64	Аналитический метод	0.10	Закрепление отсутствует
862	133390.30	362175.72	Аналитический метод	0.10	Закрепление отсутствует
863	133391.48	362177.02	Аналитический метод	0.10	Закрепление отсутствует
864	133392.41	362178.52	Аналитический метод	0.10	Закрепление отсутствует
865	133393.07	362180.15	Аналитический метод	0.10	Закрепление отсутствует
866	133393.44	362181.87	Аналитический метод	0.10	Закрепление отсутствует
867	133393.50	362183.63	Аналитический метод	0.10	Закрепление отсутствует
868	133393.26	362185.37	Аналитический метод	0.10	Закрепление отсутствует
869	133392.72	362187.05	Аналитический метод	0.10	Закрепление отсутствует
870	133396.19	362190.37	Аналитический метод	0.10	Закрепление отсутствует
871	133394.53	362190.90	Аналитический метод	0.10	Закрепление отсутствует
872	133393.01	362191.48	Аналитический метод	0.10	Закрепление отсутствует

2. Сведения о характерных точках границ объекта					
Обозначение характерных точек границ	Координаты, м		Метод определения координат характерной точки	Средняя квадратическая погрешность положения характерной точки (M <sub>t</sub> ), м	Описание обозначения точки на местности (при наличии)
	X	Y			
1	2	3	4	5	6
873	133391.75	362191.95	Аналитический метод	0.10	Закрепление отсутствует
874	133390.55	362192.57	Аналитический метод	0.10	Закрепление отсутствует
875	133389.41	362191.47	Аналитический метод	0.10	Закрепление отсутствует
876	133385.99	362195.03	Аналитический метод	0.10	Закрепление отсутствует
877	133384.66	362196.19	Аналитический метод	0.10	Закрепление отсутствует
878	133383.15	362197.10	Аналитический метод	0.10	Закрепление отсутствует
879	133381.51	362197.73	Аналитический метод	0.10	Закрепление отсутствует
880	133379.78	362198.07	Аналитический метод	0.10	Закрепление отсутствует
881	133378.02	362198.10	Аналитический метод	0.10	Закрепление отсутствует
882	133376.28	362197.83	Аналитический метод	0.10	Закрепление отсутствует
883	133374.62	362197.25	Аналитический метод	0.10	Закрепление отсутствует
884	133373.08	362196.40	Аналитический метод	0.10	Закрепление отсутствует
885	133371.71	362195.29	Аналитический метод	0.10	Закрепление отсутствует
886	133369.46	362193.14	Аналитический метод	0.10	Закрепление отсутствует
887	133368.28	362191.84	Аналитический метод	0.10	Закрепление отсутствует
888	133367.35	362190.35	Аналитический метод	0.10	Закрепление отсутствует
889	133366.69	362188.72	Аналитический метод	0.10	Закрепление отсутствует
890	133366.33	362187.01	Аналитический метод	0.10	Закрепление отсутствует
891	133366.26	362185.26	Аналитический метод	0.10	Закрепление отсутствует
892	133366.49	362183.52	Аналитический метод	0.10	Закрепление отсутствует
893	133349.81	362199.62	Аналитический метод	0.10	Закрепление отсутствует
894	133349.77	362260.47	Аналитический метод	0.10	Закрепление отсутствует
895	133302.22	362321.89	Аналитический метод	0.10	Закрепление отсутствует
896	133313.28	362348.78	Аналитический метод	0.10	Закрепление отсутствует
897	133263.10	362404.70	Аналитический метод	0.10	Закрепление отсутствует

2. Сведения о характерных точках границ объекта					
Обозначение характерных точек границ	Координаты, м		Метод определения координат характерной точки	Средняя квадратическая погрешность положения характерной точки (Mt), м	Описание обозначения точки на местности (при наличии)
	X	Y			
1	2	3	4	5	6
898	133251.37	362475.36	Аналитический метод	0.10	Закрепление отсутствует
899	133284.89	362507.12	Аналитический метод	0.10	Закрепление отсутствует
900	133324.95	362578.86	Аналитический метод	0.10	Закрепление отсутствует
901	133308.48	362632.45	Аналитический метод	0.10	Закрепление отсутствует
902	133293.34	362730.91	Аналитический метод	0.10	Закрепление отсутствует
903	133221.49	362844.40	Аналитический метод	0.10	Закрепление отсутствует
904	133173.30	363043.86	Аналитический метод	0.10	Закрепление отсутствует
905	133171.60	363057.86	Аналитический метод	0.10	Закрепление отсутствует
906	133153.42	363108.34	Аналитический метод	0.10	Закрепление отсутствует
907	133140.50	363128.57	Аналитический метод	0.10	Закрепление отсутствует
908	133129.73	363165.36	Аналитический метод	0.10	Закрепление отсутствует
909	133124.92	363179.52	Аналитический метод	0.10	Закрепление отсутствует
910	133113.27	363201.30	Аналитический метод	0.10	Закрепление отсутствует
911	133031.75	363287.98	Аналитический метод	0.10	Закрепление отсутствует
912	133001.46	363316.42	Аналитический метод	0.10	Закрепление отсутствует
913	132944.31	363389.04	Аналитический метод	0.10	Закрепление отсутствует
914	132933.87	363405.23	Аналитический метод	0.10	Закрепление отсутствует
915	132933.87	363405.24	Аналитический метод	0.10	Закрепление отсутствует
916	132923.95	363420.64	Аналитический метод	0.10	Закрепление отсутствует
917	132898.65	363456.57	Аналитический метод	0.10	Закрепление отсутствует
918	132831.73	363567.16	Аналитический метод	0.10	Закрепление отсутствует
919	132827.14	363583.31	Аналитический метод	0.10	Закрепление отсутствует
920	132823.71	363610.08	Аналитический метод	0.10	Закрепление отсутствует
921	132823.58	363643.18	Аналитический метод	0.10	Закрепление отсутствует
922	132825.11	363675.88	Аналитический метод	0.10	Закрепление отсутствует

2. Сведения о характерных точках границ объекта					
Обозначение характерных точек границ	Координаты, м		Метод определения координат характерной точки	Средняя квадратическая погрешность положения характерной точки (Mt), м	Описание обозначения точки на местности (при наличии)
	X	Y			
1	2	3	4	5	6
923	132829.33	363701.58	Аналитический метод	0.10	Закрепление отсутствует
924	132838.30	363725.62	Аналитический метод	0.10	Закрепление отсутствует
925	132848.30	363745.96	Аналитический метод	0.10	Закрепление отсутствует
926	132860.62	363763.14	Аналитический метод	0.10	Закрепление отсутствует
927	132874.84	363779.92	Аналитический метод	0.10	Закрепление отсутствует
928	132887.71	363805.35	Аналитический метод	0.10	Закрепление отсутствует
929	132905.80	363867.25	Аналитический метод	0.10	Закрепление отсутствует
930	132899.36	363885.03	Аналитический метод	0.10	Закрепление отсутствует
931	132880.00	363916.38	Аналитический метод	0.10	Закрепление отсутствует
932	132839.94	363962.25	Аналитический метод	0.10	Закрепление отсутствует
933	132816.57	363992.12	Аналитический метод	0.10	Закрепление отсутствует
934	132788.09	364027.69	Аналитический метод	0.10	Закрепление отсутствует
935	132781.18	364043.07	Аналитический метод	0.10	Закрепление отсутствует
936	132770.72	364087.32	Аналитический метод	0.10	Закрепление отсутствует
937	132761.46	364121.59	Аналитический метод	0.10	Закрепление отсутствует
938	132760.58	364144.98	Аналитический метод	0.10	Закрепление отсутствует
939	132762.10	364166.68	Аналитический метод	0.10	Закрепление отсутствует
940	132765.95	364181.82	Аналитический метод	0.10	Закрепление отсутствует
941	132772.78	364197.72	Аналитический метод	0.10	Закрепление отсутствует
942	132780.47	364206.81	Аналитический метод	0.10	Закрепление отсутствует
943	132813.89	364235.14	Аналитический метод	0.10	Закрепление отсутствует
944	132839.22	364252.95	Аналитический метод	0.10	Закрепление отсутствует
945	132845.76	364259.43	Аналитический метод	0.10	Закрепление отсутствует
946	132883.09	364301.21	Аналитический метод	0.10	Закрепление отсутствует
947	132933.05	364348.28	Аналитический метод	0.10	Закрепление отсутствует

2. Сведения о характерных точках границ объекта					
Обозначение характерных точек границ	Координаты, м		Метод определения координат характерной точки	Средняя квадратическая погрешность положения характерной точки (Mt), м	Описание обозначения точки на местности (при наличии)
	X	Y			
1	2	3	4	5	6
948	132942.10	364362.05	Аналитический метод	0.10	Закрепление отсутствует
949	132965.02	364426.51	Аналитический метод	0.10	Закрепление отсутствует
950	132988.11	364458.44	Аналитический метод	0.10	Закрепление отсутствует
951	133010.79	364495.66	Аналитический метод	0.10	Закрепление отсутствует
952	133020.67	364512.22	Аналитический метод	0.10	Закрепление отсутствует
953	133030.58	364525.65	Аналитический метод	0.10	Закрепление отсутствует
954	133055.01	364545.44	Аналитический метод	0.10	Закрепление отсутствует
955	133134.52	364674.63	Аналитический метод	0.10	Закрепление отсутствует
956	133131.65	364695.84	Аналитический метод	0.10	Закрепление отсутствует
957	133123.50	364707.37	Аналитический метод	0.10	Закрепление отсутствует
958	133108.40	364722.34	Аналитический метод	0.10	Закрепление отсутствует
959	133093.90	364731.09	Аналитический метод	0.10	Закрепление отсутствует
960	133078.72	364737.52	Аналитический метод	0.10	Закрепление отсутствует
961	133063.66	364738.37	Аналитический метод	0.10	Закрепление отсутствует
962	133042.57	364733.23	Аналитический метод	0.10	Закрепление отсутствует
963	133035.09	364729.94	Аналитический метод	0.10	Закрепление отсутствует
964	132994.17	364709.36	Аналитический метод	0.10	Закрепление отсутствует
965	132981.04	364702.94	Аналитический метод	0.10	Закрепление отсутствует
966	132953.25	364682.79	Аналитический метод	0.10	Закрепление отсутствует
967	132920.47	364679.13	Аналитический метод	0.10	Закрепление отсутствует
968	132900.57	364679.38	Аналитический метод	0.10	Закрепление отсутствует
969	132880.74	364682.77	Аналитический метод	0.10	Закрепление отсутствует
970	132855.06	364691.60	Аналитический метод	0.10	Закрепление отсутствует
971	132804.59	364719.92	Аналитический метод	0.10	Закрепление отсутствует
972	132793.72	364724.96	Аналитический метод	0.10	Закрепление отсутствует

2. Сведения о характерных точках границ объекта					
Обозначение характерных точек границ	Координаты, м		Метод определения координат характерной точки	Средняя квадратическая погрешность положения характерной точки (Mt), м	Описание обозначения точки на местности (при наличии)
	X	Y			
1	2	3	4	5	6
973	132758.35	364738.37	Аналитический метод	0.10	Закрепление отсутствует
974	132752.05	364742.75	Аналитический метод	0.10	Закрепление отсутствует
975	132726.24	364769.54	Аналитический метод	0.10	Закрепление отсутствует
976	132705.35	364789.18	Аналитический метод	0.10	Закрепление отсутствует
977	132688.15	364803.02	Аналитический метод	0.10	Закрепление отсутствует
978	132669.61	364819.50	Аналитический метод	0.10	Закрепление отсутствует
979	132643.88	364835.13	Аналитический метод	0.10	Закрепление отсутствует
980	132614.92	364846.62	Аналитический метод	0.10	Закрепление отсутствует
981	132584.51	364870.17	Аналитический метод	0.10	Закрепление отсутствует
982	132555.87	364886.24	Аналитический метод	0.10	Закрепление отсутствует
983	132545.21	364894.48	Аналитический метод	0.10	Закрепление отсутствует
984	132540.09	364902.24	Аналитический метод	0.10	Закрепление отсутствует
985	132532.85	364923.36	Аналитический метод	0.10	Закрепление отсутствует
986	132502.71	364934.48	Аналитический метод	0.10	Закрепление отсутствует
987	132503.00	364935.74	Аналитический метод	0.10	Закрепление отсутствует
988	132504.44	364944.63	Аналитический метод	0.10	Закрепление отсутствует
989	132504.57	364946.35	Аналитический метод	0.10	Закрепление отсутствует
990	132504.40	364948.07	Аналитический метод	0.10	Закрепление отсутствует
991	132503.94	364949.74	Аналитический метод	0.10	Закрепление отсутствует
992	132503.19	364951.30	Аналитический метод	0.10	Закрепление отсутствует
993	132502.19	364952.71	Аналитический метод	0.10	Закрепление отсутствует
994	132500.95	364953.93	Аналитический метод	0.10	Закрепление отсутствует
995	132499.53	364954.91	Аналитический метод	0.10	Закрепление отсутствует
996	132500.04	364958.05	Аналитический метод	0.10	Закрепление отсутствует
997	132498.72	364958.50	Аналитический метод	0.10	Закрепление отсутствует

## 2. Сведения о характерных точках границ объекта

Обозначение характерных точек границ	Координаты, м		Метод определения координат характерной точки	Средняя квадратическая погрешность положения характерной точки (Mt), м	Описание обозначения точки на местности (при наличии)
	X	Y			
1	2	3	4	5	6
998	132497.19	364958.93	Аналитический метод	0.10	Закрепление отсутствует
999	132496.89	364959.01	Аналитический метод	0.10	Закрепление отсутствует
1000	132496.17	364959.16	Аналитический метод	0.10	Закрепление отсутствует
1001	132494.70	364959.46	Аналитический метод	0.10	Закрепление отсутствует
1002	132494.20	364956.42	Аналитический метод	0.10	Закрепление отсутствует
1	132491.24	364956.90	Аналитический метод	0.10	Закрепление отсутствует

## 3. Сведения о характерных точках части (частей) границы объекта

Обозначение характерных точек части границы	Координаты, м		Метод определения координат характерной точки	Средняя квадратическая погрешность положения характерной точки (Mt), м	Описание обозначения точки на местности (при наличии)
	X	Y			
1	2	3	4	5	6
-	-	-	-	-	-

### Раздел 3

#### Сведения о местоположении измененных (уточненных) границ объекта

1. Система координат -

2. Сведения о характерных точках границ объекта

Обозначение характерных точек границ	Существующие координаты, м		Измененные (уточненные) координаты, м		Метод определения координат характерной точки	Средняя квадратическая погрешность положения характерной точки (M <sub>t</sub> ), м	Описание обозначения точки на местности (при наличии)
	X	Y	X	Y			
1	2	3	4	5	6	7	8
-	-	-	-	-	-	-	

3. Сведения о характерных точках части (частей) границы объекта

Обозначение характерных точек части границы	Существующие координаты, м		Измененные (уточненные) координаты, м		Метод определения координат характерной точки	Средняя квадратическая погрешность положения характерной точки (M <sub>t</sub> ), м	Описание обозначения точки на местности (при наличии)
	X	Y	X	Y			
1	2	3	4	5	6	7	8
-	-	-	-	-	-	-	

Описание местоположения границ публичного сервитута  
"Газопровод межпоселковый от газопровода к н.п. Кица н.п. Цизгари с отводом к н.п. Цураи  
Дахадаевского района к н.п. Викри Каякентского района Республики Дагестан"



Муниципальный район  
"Дахадаевский район"  
Республики Дагестан

05:27:000000:382(1)

Муниципальное образование  
«сельсовет «Уркарахский»  
Дахадаевского района  
Республики Дагестан

05:27:000000:17:1:50

05:27:000000:361(2)

05:27:000067:270






05:27:000067:115

05:27:000067:113

05:27:000002:354.7

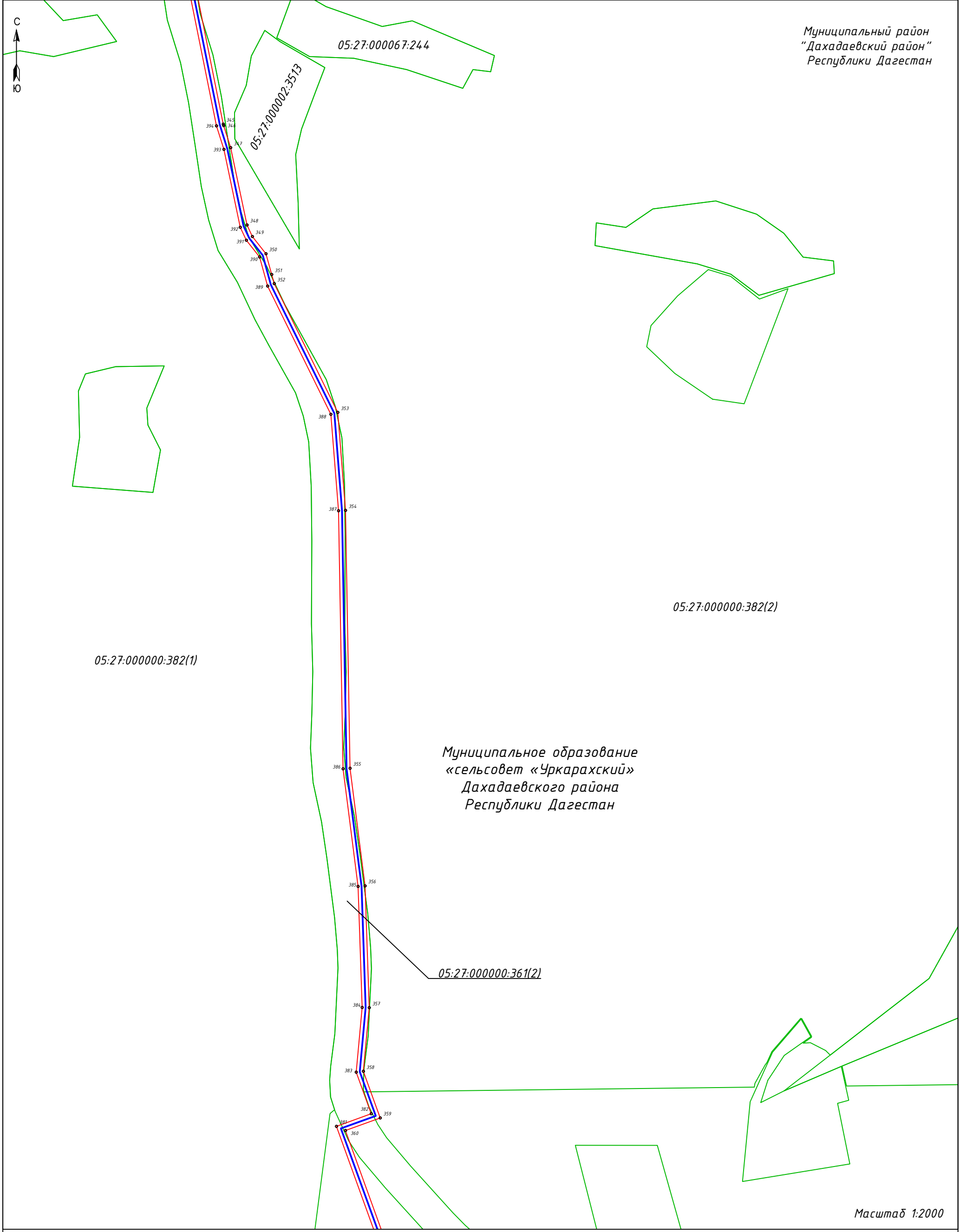
Масштаб 1:2000

Условные обозначения:

-  - проектные границы публичного сервитута и характерные точки
-  - установленные границы административно-территориальных образований
-  - проектное местоположение инженерного сооружения
-  - границы земельных участков по сведениям ЕГРН, их кадастровые номера
-  - границы кадастровых кварталов по сведениям ЕГРН, их кадастровые номера

Описание местоположения границ публичного сервитута  
"Газопровод межпоселковый от газопровода к н.п. Кища н.п. Цизгари с отводом к н.п. Цураи  
Дахадаевского района к н.п. Викри Каякентского района Республики Дагестан"

Муниципальный район  
"Дахадаевский район"  
Республики Дагестан



05:27:000000:382(2)






05:27:000000:382(1)

Муниципальное образование  
«сельсовет «Уркарахский»  
Дахадаевского района  
Республики Дагестан

05:27:000000:361(2)

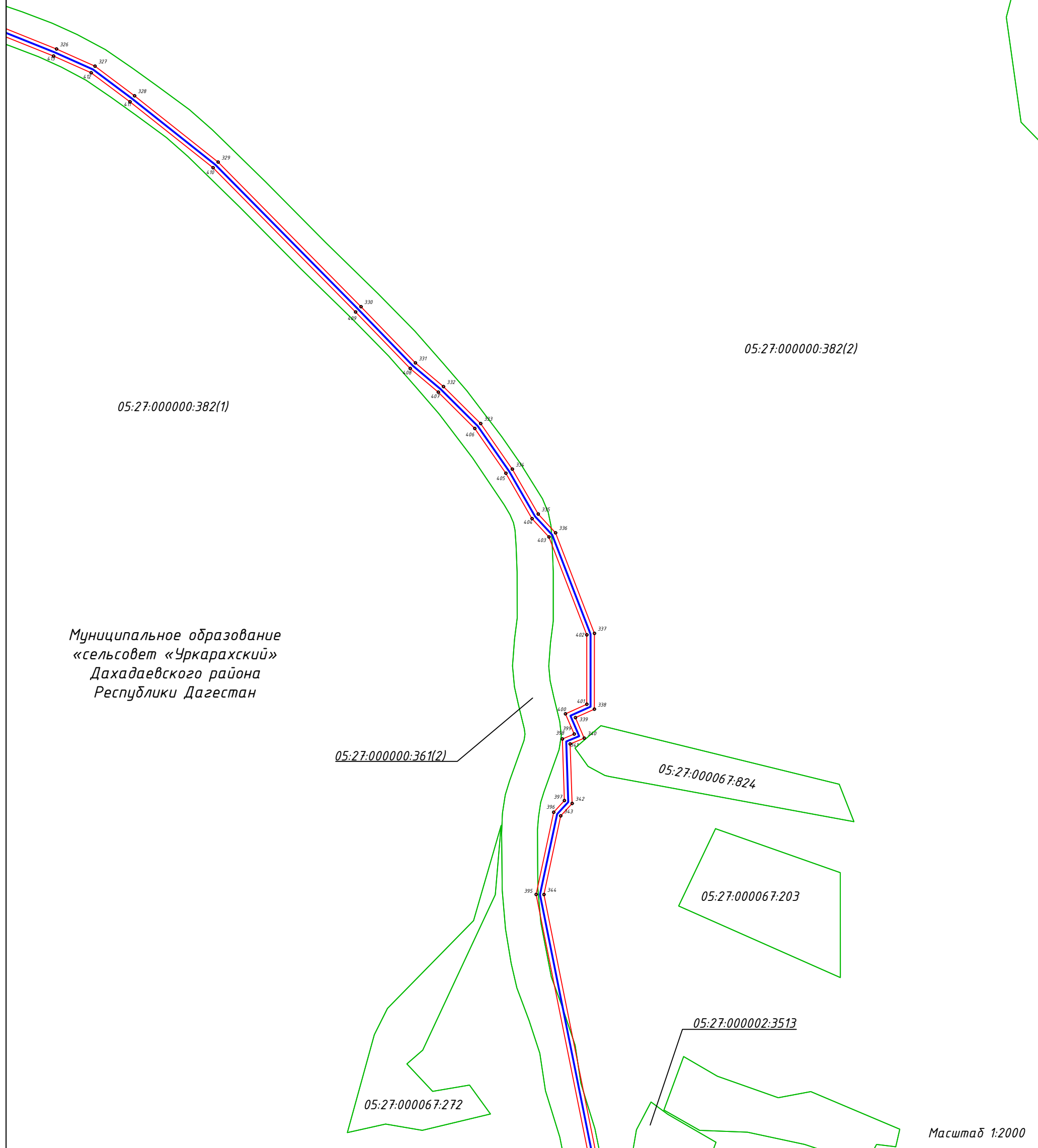
Масштаб 1:2000

Условные обозначения:

-  - проектные границы публичного сервитута и характерные точки
-  - установленные границы административно-территориальных образований
-  - проектное местоположение инженерного сооружения
-  - границы земельных участков по сведениям ЕГРН, их кадастровые номера
-  - границы кадастровых кварталов по сведениям ЕГРН, их кадастровые номера

*Описание местоположения границ публичного сервитута  
 "Газопровод межпоселковый от газопровода к н.п. Кица н.п. Цизгари с отводом к н.п. Цураи  
 Дахадаевского района к н.п. Викри Каякентского района Республики Дагестан"*

С  
 ↑  
 Ю  
 Муниципальный район  
 "Дахадаевский район"  
 Республики Дагестан



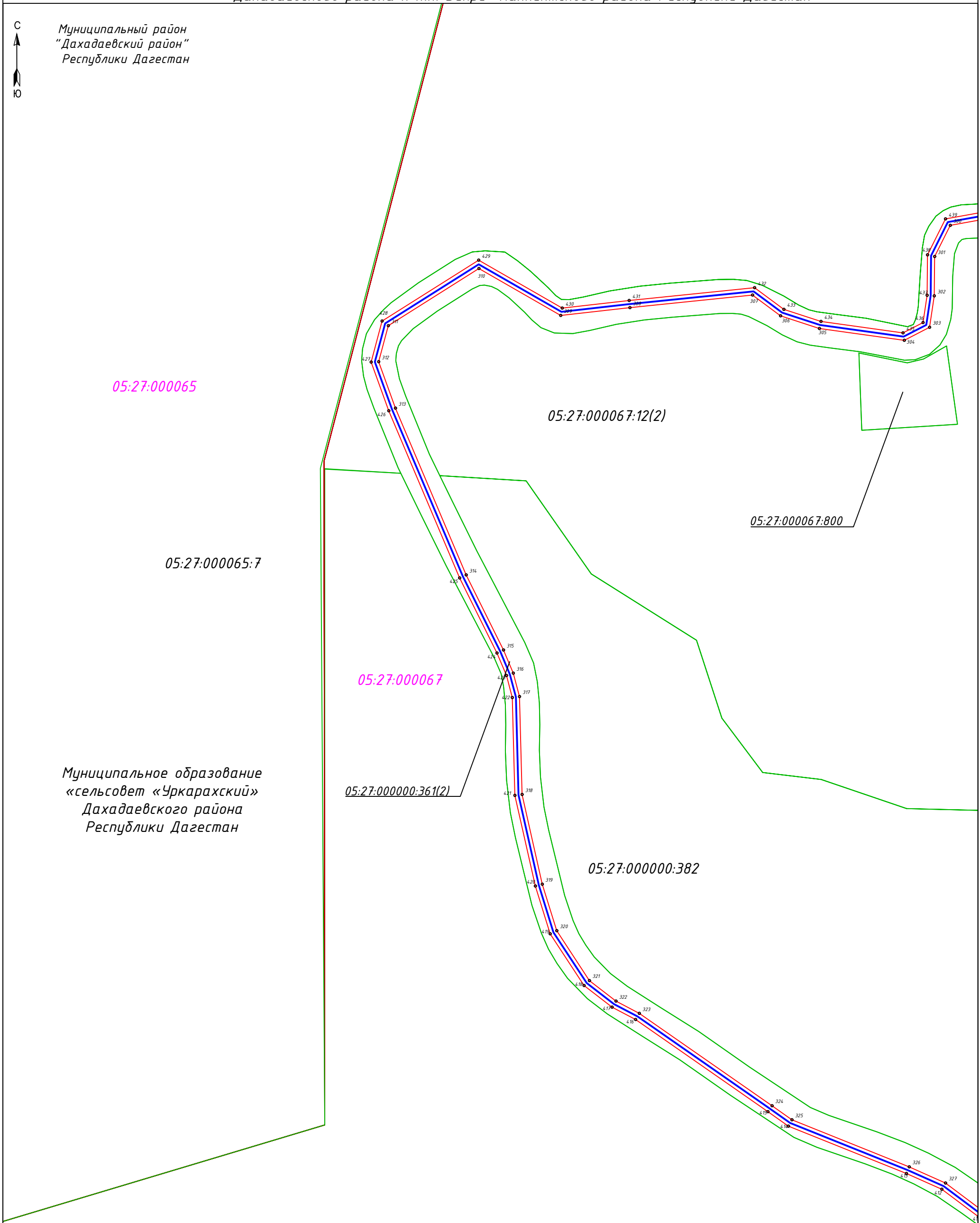
Масштаб 1:2000

*Условные обозначения:*

- - проектные границы публичного сервитута и характерные точки
- - установленные границы административно-территориальных образований
- - проектное местоположение инженерного сооружения
- - границы земельных участков по сведениям ЕГРН, их кадастровые номера
- - границы кадастровых кварталов по сведениям ЕГРН, их кадастровые номера

Описание местоположения границ публичного сервитута  
"Газопровод межпоселковый от газопровода к н.п. Кица н.п. Цизгари с отводом к н.п. Цураи  
Дахадаевского района к н.п. Викри Каякентского района Республики Дагестан"

С  
↑  
Ю  
Муниципальный район  
"Дахадаевский район"  
Республики Дагестан



Масштаб 1:2000

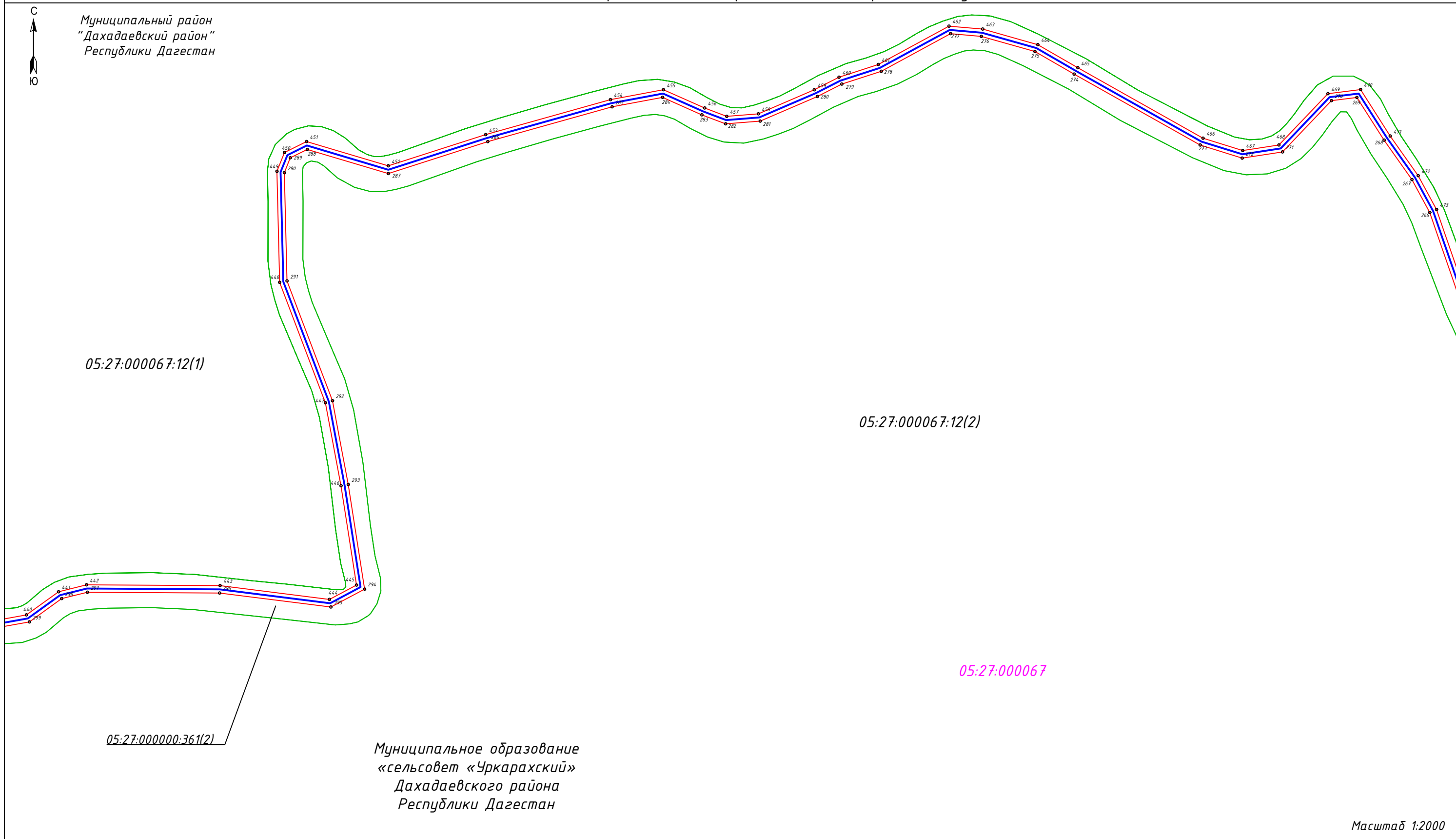
Условные обозначения:

- 1 - проектные границы публичного сервитута и характерные точки
- установленные границы административно-территориальных образований
- проектное местоположение инженерного сооружения
- границы земельных участков по сведениям ЕГРН, их кадастровые номера
- границы кадастровых кварталов по сведениям ЕГРН, их кадастровые номера

*Описание местоположения границ публичного сервитута  
 "Газопровод межпоселковый от газопровода к н.п. Кица н.п. Цизгари с отводом к н.п. Цураи  
 Дахадаевского района к н.п. Викри Каякентского района Республики Дагестан"*








*Муниципальный район  
 "Дахадаевский район"  
 Республики Дагестан*



*Муниципальное образование  
 «сельсовет «Уркарахский»  
 Дахадаевского района  
 Республики Дагестан*

*Масштаб 1:2000*

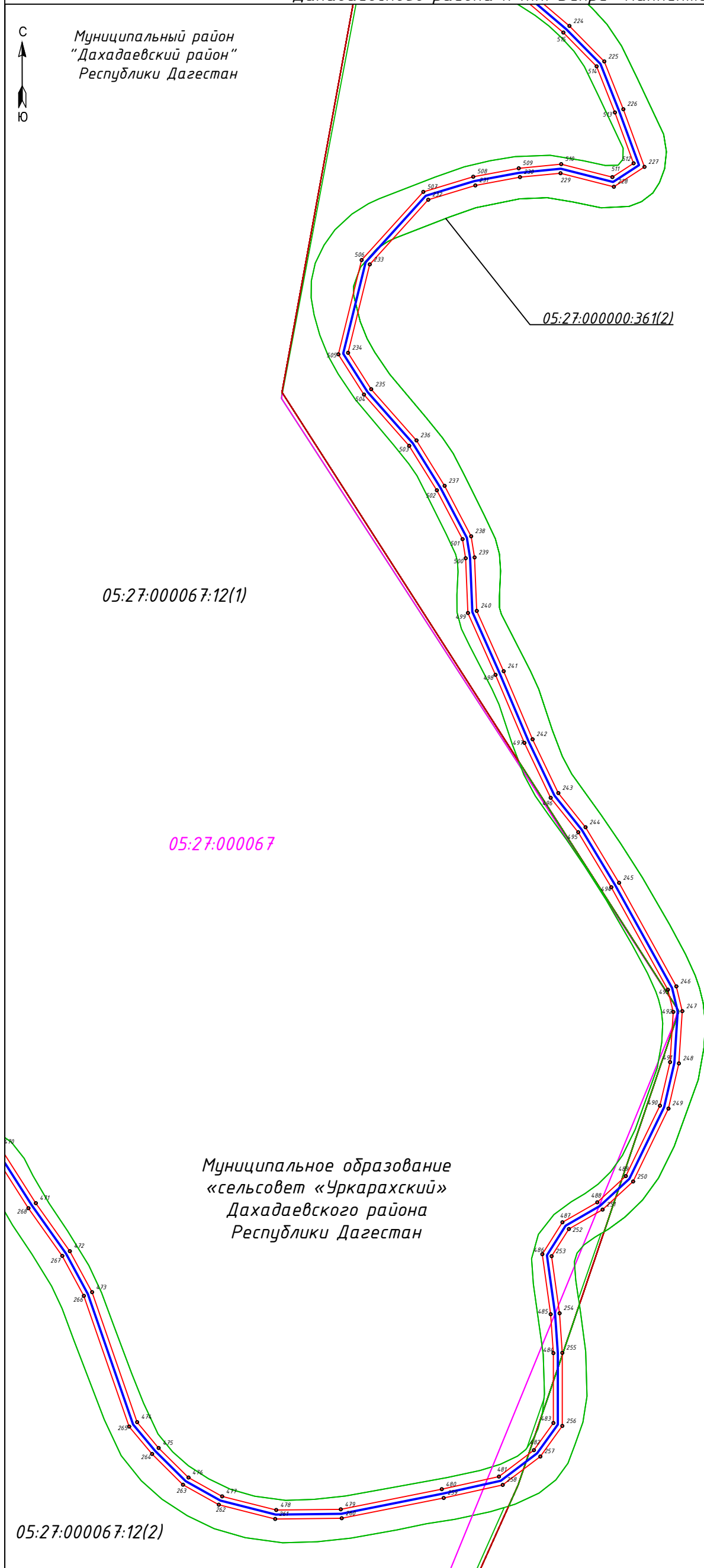
*Условные обозначения:*

-  - проектные границы публичного сервитута и характерные точки
-  - установленные границы административно-территориальных образований
-  - проектное местоположение инженерного сооружения
-  - границы земельных участков по сведениям ЕГРН, их кадастровые номера
-  - границы кадастровых кварталов по сведениям ЕГРН, их кадастровые номера

*Описание местоположения границ публичного сервитута  
 "Газопровод межпоселковый от газопровода к н.п. Кища н.п. Цизгари с отводом к н.п. Цураи  
 Дахадаевского района к н.п. Викри Каякентского района Республики Дагестан"*



*Муниципальный район  
 "Дахадаевский район"  
 Республики Дагестан*








*Муниципальное образование  
 «сельсовет  
 «Цизгаринский»  
 Дахадаевского района  
 Республики Дагестан*

*Муниципальное образование  
 «сельсовет «Уркарахский»  
 Дахадаевского района  
 Республики Дагестан*

*Масштаб 1:2000*

**Условные обозначения:**

-  - проектные границы публичного сервитута и характерные точки
-  - установленные границы административно-территориальных образований
-  - проектное местоположение инженерного сооружения
-  - границы земельных участков по сведениям ЕГРН, их кадастровые номера
-  - границы кадастровых кварталов по сведениям ЕГРН, их кадастровые номера

Описание местоположения границ публичного сервитута  
 "Газопровод межпоселковый от газопровода к н.п. Кища н.п. Цизгари с отводом к н.п. Цураи  
 Дахадаевского района к н.п. Викри Каякентского района Республики Дагестан"

Муниципальный район  
 "Дахадаевский район"  
 Республики Дагестан

Муниципальное образование  
 «сельсовет  
 «Цизгаринский»  
 Дахадаевского района  
 Республики Дагестан

05:27:000067:12(1)

Муниципальное образование  
 «сельсовет «Уркарахский»  
 Дахадаевского района  
 Республики Дагестан

05:27:000067

05:27:000069:15(3)

05:27:000069:15(1)

05:27:000069

05:27:000000:361(4)

05:27:000067:12(2)






05:27:000067:12(4)

05:27:000000:361(2)

05:27:000069:15(2)

Масштаб 1:2000

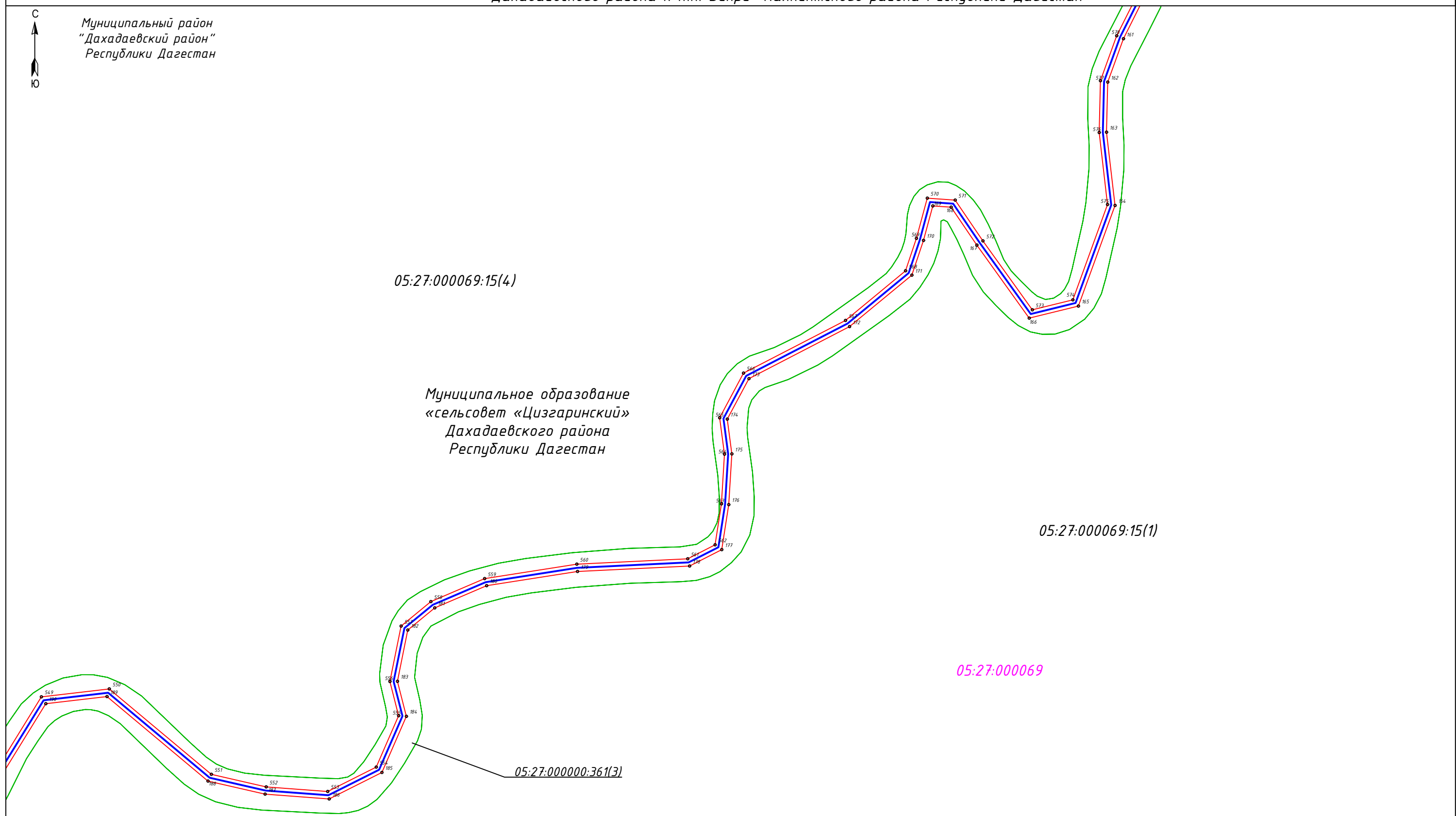
Условные обозначения:

-  - проектные границы публичного сервитута и характерные точки
-  - установленные границы административно-территориальных образований
-  - проектное местоположение инженерного сооружения
-  - границы земельных участков по сведениям ЕГРН, их кадастровые номера
-  - границы кадастровых кварталов по сведениям ЕГРН, их кадастровые номера

Описание местоположения границ публичного сервитута  
"Газопровод межпоселковый от газопровода к н.п. Кища н.п. Цизгари с отводом к н.п. Цураи  
Дахадаевского района к н.п. Викри Каякентского района Республики Дагестан"



Муниципальный район  
"Дахадаевский район"  
Республики Дагестан



Масштаб 1:2000

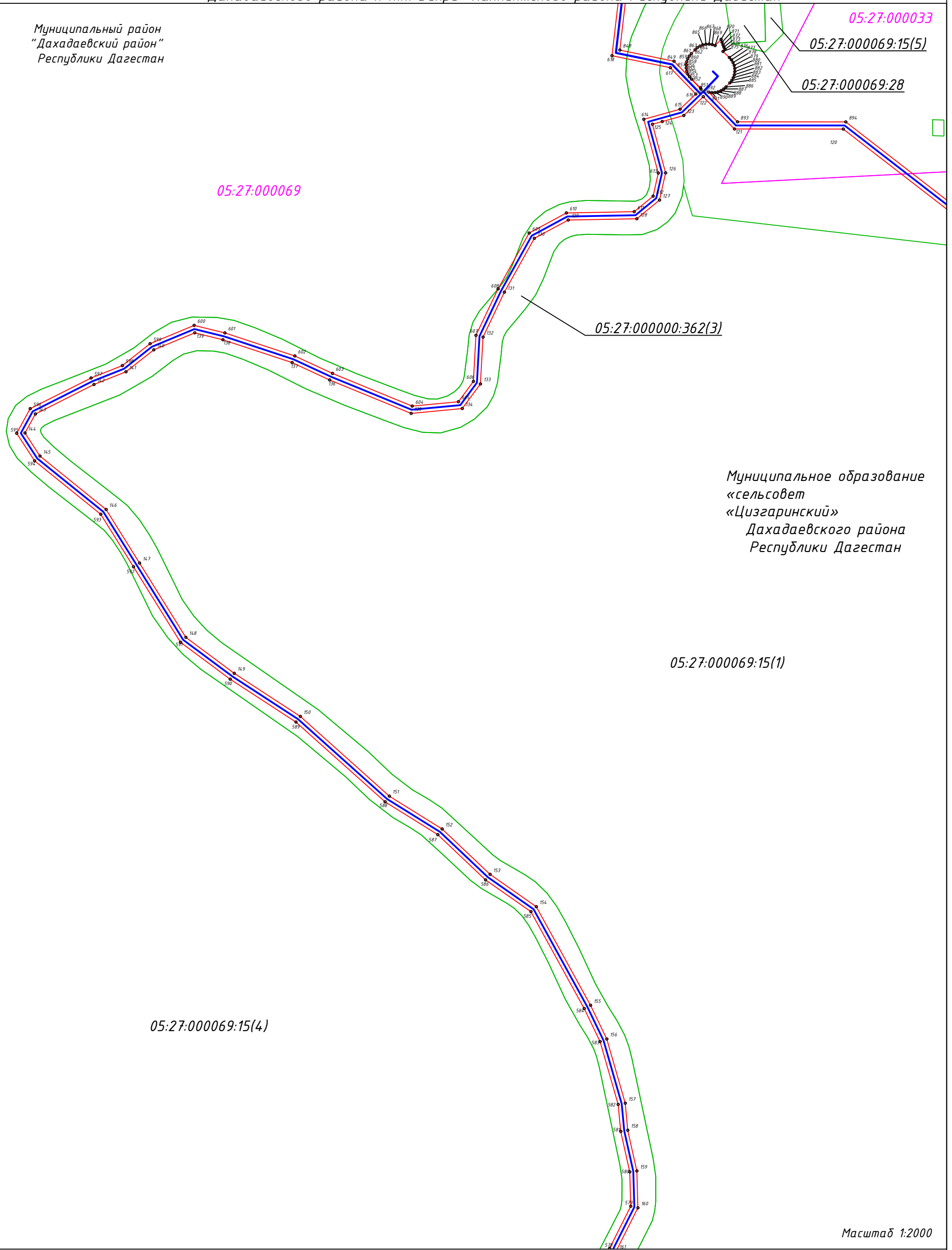
Условные обозначения:

- проектные границы публичного сервитута и характерные точки
- установленные границы административно-территориальных образований
- проектное местоположение инженерного сооружения
- границы земельных участков по сведениям ЕГРН, их кадастровые номера
- границы кадастровых кварталов по сведениям ЕГРН, их кадастровые номера

*Описание местоположения границ публичного сервитута  
 "Газопровод межпоселковый от газопровода к н.п. Кища н.п. Цизгари с отводом к н.п. Цураи  
 Дахадаевского района к н.п. Викри Каякентского района Республики Дагестан"*



Муниципальный район  
 "Дахадаевский район"  
 Республики Дагестан








Муниципальное образование  
 «сельсовет  
 «Цизгаринский»  
 Дахадаевского района  
 Республики Дагестан

05:27:000069:15(1)

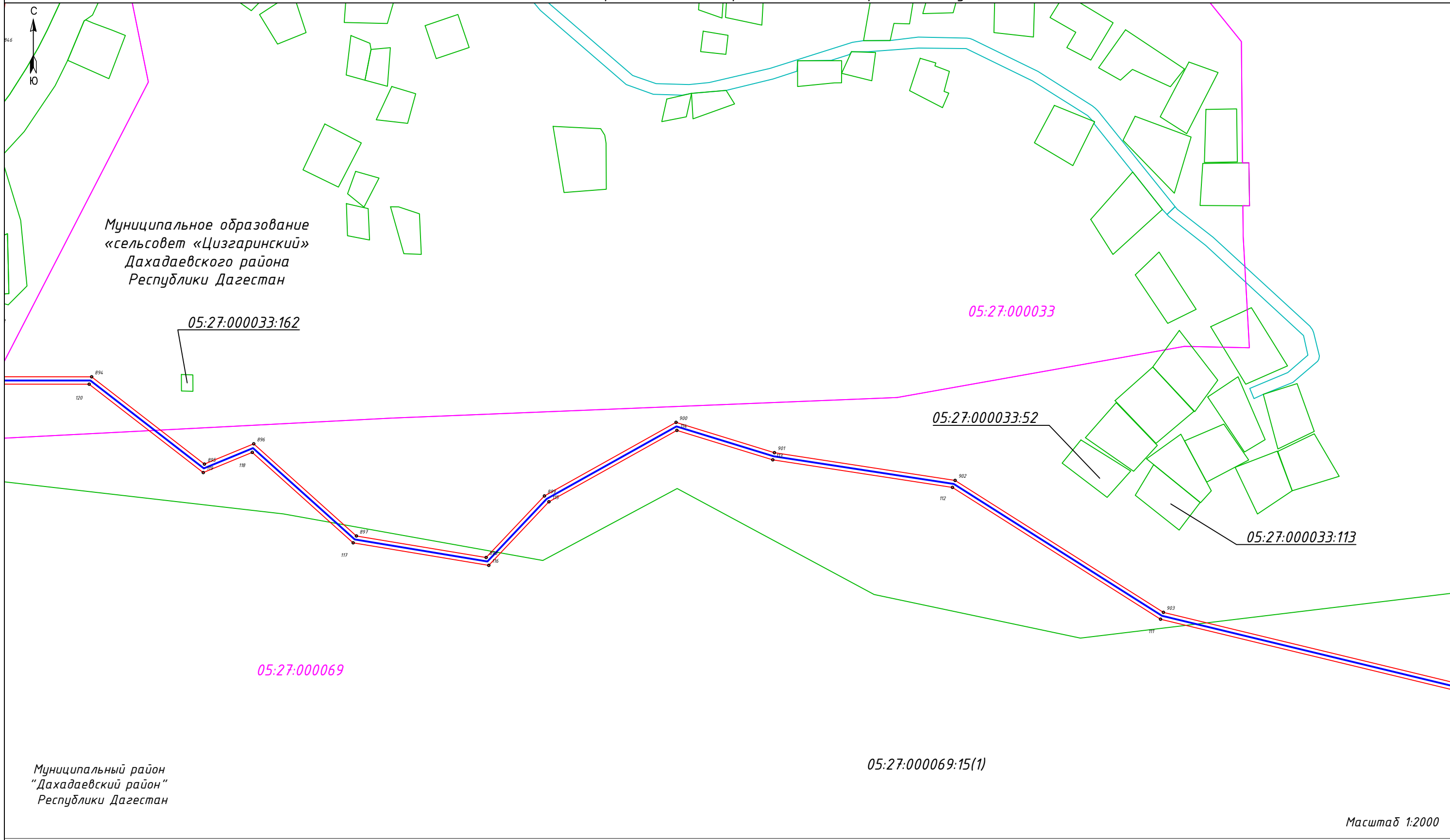
05:27:000069:15(4)

Масштаб 1:2000

Условные обозначения:

-  - проектные границы публичного сервитута и характерные точки
-  - установленные границы административно-территориальных образований
-  - проектное местоположение инженерного сооружения
-  - границы земельных участков по сведениям ЕГРН, их кадастровые номера
-  - границы кадастровых кварталов по сведениям ЕГРН, их кадастровые номера

Описание местоположения границ публичного сервитута  
"Газопровод межпоселковый от газопровода к н.п. Кища н.п. Цизгари с отводом к н.п. Цураи  
Дахадаевского района к н.п. Викри Каякентского района Республики Дагестан"



Условные обозначения:

- проектные границы публичного сервитута и характерные точки
- установленные границы административно-территориальных образований
- проектное местоположение инженерного сооружения
- границы земельных участков по сведениям ЕГРН, их кадастровые номера
- границы кадастровых кварталов по сведениям ЕГРН, их кадастровые номера

Описание местоположения границ публичного сервитута  
"Газопровод межпоселковый от газопровода к н.п. Кища н.п. Цизгари с отводом к н.п. Цураи  
Дахадаевского района к н.п. Викри Каякентского района Республики Дагестан"



05:27:000069

Муниципальное образование  
«сельсовет «Цизгаринский»  
Дахадаевского района  
Республики Дагестан

05:27:000069:15(1)

Муниципальное образование  
"сельсовет "Нововикринский"  
Каякентского района  
Республики Дагестан






05:27:000070

Муниципальный район  
"Дахадаевский район"  
Республики Дагестан

05:27:000070:2

Масштаб 1:2000

Условные обозначения:

-  1 - проектные границы публичного сервитута и характерные точки
-  - установленные границы административно-территориальных образований
-  - проектное местоположение инженерного сооружения
-  - границы земельных участков по сведениям ЕГРН, их кадастровые номера
-  - границы кадастровых кварталов по сведениям ЕГРН, их кадастровые номера

Описание местоположения границ публичного сервитута  
"Газопровод межпоселковый от газопровода к н.п. Кица н.п. Цизгари с отводом к н.п. Цураи  
Дахадаевского района к н.п. Викри Каякентского района Республики Дагестан"

05:27:000069:15(1)



Муниципальное образование  
"сельсовет "Нововикринский"  
Каякентского района  
Республики Дагестан






05:27:000070:2

05:27:000070

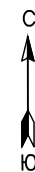
Муниципальный район  
"Дахадаевский район"  
Республики Дагестан

Масштаб 1:2000

Условные обозначения:

-  1 - проектные границы публичного сервитута и характерные точки
-  - установленные границы административно-территориальных образований
-  - проектное местоположение инженерного сооружения
-  - границы земельных участков по сведениям ЕГРН, их кадастровые номера
-  - границы кадастровых кварталов по сведениям ЕГРН, их кадастровые номера

Описание местоположения границ публичного сервитута  
"Газопровод межпоселковый от газопровода к н.п. Кица н.п. Цизгари с отводом к н.п. Цураи  
Дахадаевского района к н.п. Викри Каякентского района Республики Дагестан"



Муниципальное образование  
"сельсовет "Нововикринский"  
Каякентского района  
Республики Дагестан

05:27:000070:1113






05:27:000070:2

05:27:000070

Муниципальный район  
"Дахадаевский район"  
Республики Дагестан

Масштаб 1:2000

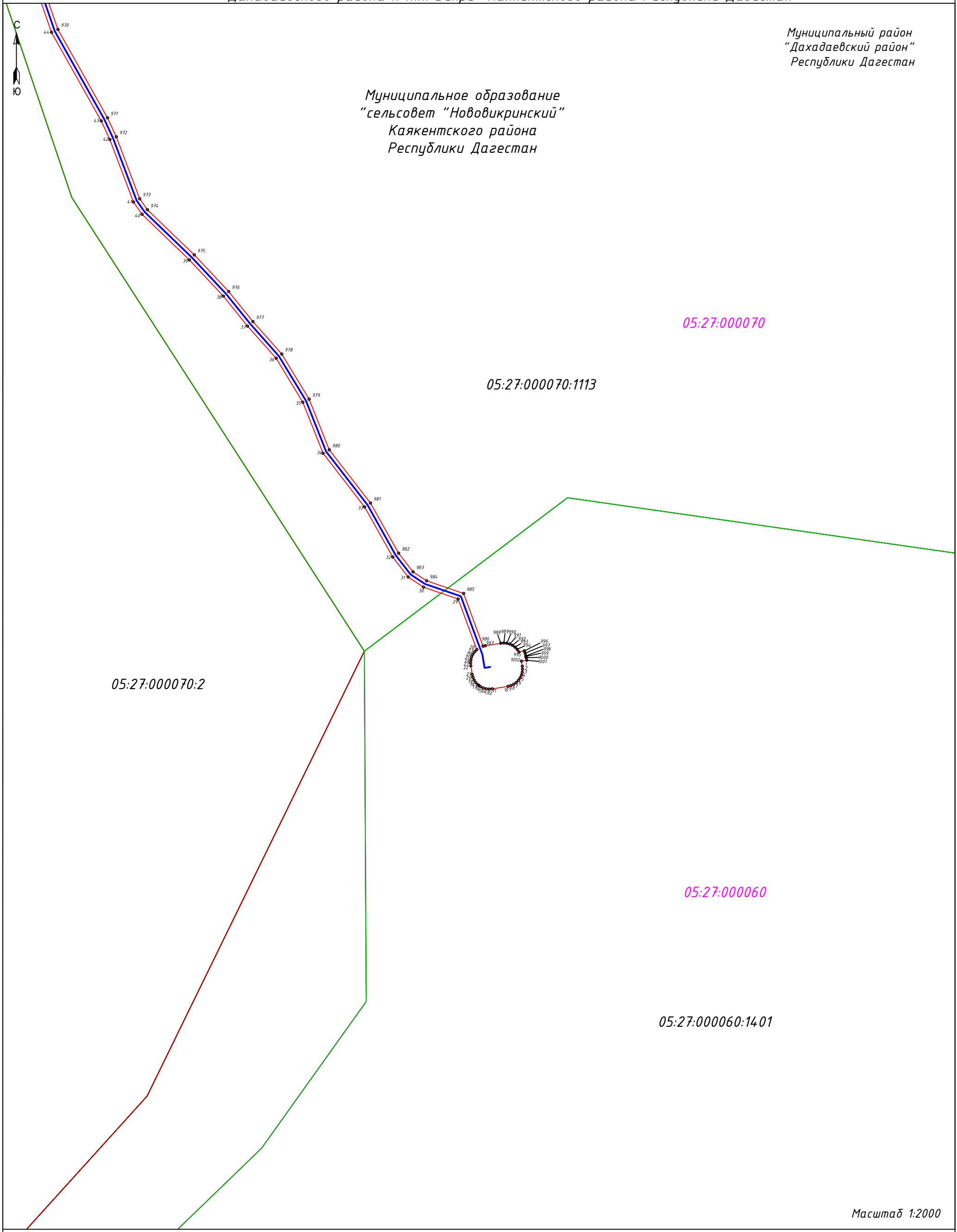
Условные обозначения:

-  - проектные границы публичного сервитута и характерные точки
-  - установленные границы административно-территориальных образований
-  - проектное местоположение инженерного сооружения
-  - границы земельных участков по сведениям ЕГРН, их кадастровые номера
-  - границы кадастровых кварталов по сведениям ЕГРН, их кадастровые номера

*Описание местоположения границ публичного сервитута  
 "Газопровод межпоселковый от газопровода к н.п. Кища н.п. Цизгари с отводом к н.п. Цураи  
 Дахадаевского района к н.п. Викри Каякентского района Республики Дагестан"*

*Муниципальный район  
 "Дахадаевский район"  
 Республики Дагестан*

*Муниципальное образование  
 "сельсовет "Нововикринский"  
 Каякентского района  
 Республики Дагестан*



*Условные обозначения:*

- - проектные границы публичного сервитута и характерные точки
- - установленные границы административно-территориальных образований
- - проектное местоположение инженерного сооружения
- - границы земельных участков по сведениям ЕГРН, их кадастровые номера
- - границы кадастровых кварталов по сведениям ЕГРН, их кадастровые номера

*Масштаб 1:2000*

Описание местоположения границ публичного сервитута  
"Газопровод межпоселковый от газопровода к н.п. Кища н.п. Цизгари с отводом к н.п. Цураи  
Дахадаевского района к н.п. Викри Каякентского района Республики Дагестан"



Муниципальный район  
"Дахадаевский район"  
Республики Дагестан

05:27:000069

05:27:000000:301

Муниципальное образование  
«сельсовет  
«Цизгаринский»  
Дахадаевского района  
Республики Дагестан






05:27:000069:15(4)

05:27:000033

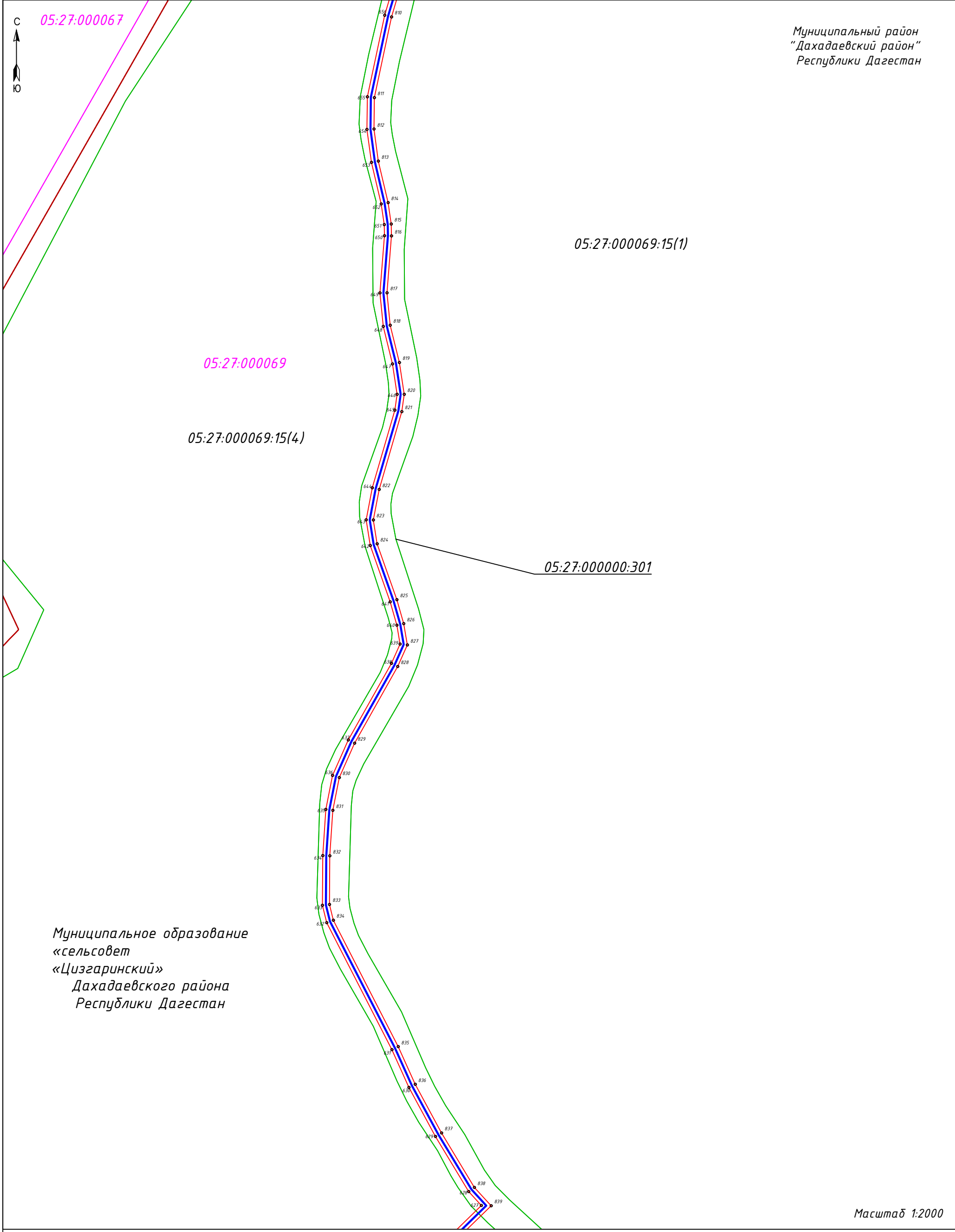
05:27:000000:362(3)

Масштаб 1:2000

Условные обозначения:

-  - проектные границы публичного сервитута и характерные точки
-  - установленные границы административно-территориальных образований
-  - проектное местоположение инженерного сооружения
-  - границы земельных участков по сведениям ЕГРН, их кадастровые номера
-  - границы кадастровых кварталов по сведениям ЕГРН, их кадастровые номера

*Описание местоположения границ публичного сервитута  
 "Газопровод межпоселковый от газопровода к н.п. Кища н.п. Цизгари с отводом к н.п. Цураи  
 Дахадаевского района к н.п. Викри Каякентского района Республики Дагестан"*








Муниципальный район  
 "Дахадаевский район"  
 Республики Дагестан

Муниципальное образование  
 «сельсовет  
 «Цизгаринский»  
 Дахадаевского района  
 Республики Дагестан

Масштаб 1:2000

*Условные обозначения:*

-  - проектные границы публичного сервитута и характерные точки
-  - установленные границы административно-территориальных образований
-  - проектное местоположение инженерного сооружения
-  - границы земельных участков по сведениям ЕГРН, их кадастровые номера
-  - границы кадастровых кварталов по сведениям ЕГРН, их кадастровые номера

*Описание местоположения границ публичного сервитута  
 "Газопровод межпоселковый от газопровода к н.п. Кица н.п. Цизгари с отводом к н.п. Цураи  
 Дахадаевского района к н.п. Викри Каякентского района Республики Дагестан"*



*Муниципальный район  
 "Дахадаевский район"  
 Республики Дагестан*

*Муниципальное образование  
 «сельсовет «Уркарахский»  
 Дахадаевского района  
 Республики Дагестан*

05:27:000067

05:27:000069:15(1)

05:27:000069:15(4)

05:27:000000:301

05:27:000069:12(1)

*Муниципальное образование  
 «сельсовет  
 «Цизгаринский»  
 Дахадаевского района  
 Республики Дагестан*

05:27:000069

Масштаб 1:2000


**Условные обозначения:**

- проектные границы публичного сервитута и характерные точки
- установленные границы административно-территориальных образований
- проектное местоположение инженерного сооружения
- границы земельных участков по сведениям ЕГРН, их кадастровые номера
- границы кадастровых кварталов по сведениям ЕГРН, их кадастровые номера

Описание местоположения границ публичного сервитута  
"Газопровод межпоселковый от газопровода к н.п. Кица н.п. Цизгари с отводом к н.п. Цураи  
Дахадаевского района к н.п. Викри Каякентского района Республики Дагестан"



Муниципальный район  
"Дахадаевский район"  
Республики Дагестан



Муниципальное образование  
«сельсовет  
«Цизгаринский»  
Дахадаевского района  
Республики Дагестан

Масштаб 1:2000

Условные обозначения:

- проектные границы публичного сервитута и характерные точки
- установленные границы административно-территориальных образований
- проектное местоположение инженерного сооружения
- границы земельных участков по сведениям ЕГРН, их кадастровые номера
- границы кадастровых кварталов по сведениям ЕГРН, их кадастровые номера

Описание местоположения границ публичного сервитута  
 "Газопровод межпоселковый от газопровода к н.п. Кица н.п. Цизгари с отводом к н.п. Цураи  
 Дахадаевского района к н.п. Викри Каякентского района Республики Дагестан"

Муниципальный район  
 "Дахадаевский район"  
 Республики Дагестан



05:16:000055

05:16:000055

Муниципальное образование  
 «сельсовет  
 «Цизгаринский»  
 Дахадаевского района  
 Республики Дагестан

05:27:000069:15(4)

05:27:000069:15(1)

05:27:000000:362(4)

05:27:000069:34

05:27:000035:77

05:27:000035:72






05:27:000069

05:27:000035:73

05:27:000035

Масштаб 1:2000

Условные обозначения:

-  - проектные границы публичного сервитута и характерные точки
-  - установленные границы административно-территориальных образований
-  - проектное местоположение инженерного сооружения
-  - границы земельных участков по сведениям ЕГРН, их кадастровые номера
-  - границы кадастровых кварталов по сведениям ЕГРН, их кадастровые номера