О б щ е с т в о с о г р а н и ч е н н о й
о т в е т с т в е н н о с т ь ю

« З Е М Л Я »

367009, Республика Дагестан, г. Махачкала,
ул. Магомедтагирова,161 Е
e-mail: ooo-zemlya05@mail.ru
ИНН 0524003619, КПП 057301001

Заказчик – Управление земельных и имущественных отношений администрации городского округа «город Дербент»

Корректировка проекта планировки территории и проекта межевания территории по объекту: «Строительство водовода «Кайтаг-Дербент» в г. Дербенте Республики Дагестан»

Том 4.
Проект межевания территории.
Основная часть

Махачкала, 2022

О б щ е с т в о с о г р а н и ч е н н о й
о т в е т с т в е н н о с т ь ю

« З Е М Л Я »

367009, Республика Дагестан, г. Махачкала,
ул. Магомедтагирова,161 Е
e-mail: ooo-zemlya05@mail.ru
ИНН 0524003619, КПП 057301001

Заказчик – Управление земельных и имущественных отношений администрации городского округа «город Дербент»

Корректировка проекта планировки территории и проекта межевания территории по объекту: «Строительство водовода «Кайтаг-Дербент» в г. Дербенте Республики Дагестан»

Том 4.
Проект межевания территории.
Основная часть

Ген. директор К.Г. Буттаев

Махачкала, 2022

СОСТАВ ДОКУМЕНТАЦИИ ПО ПЛАНИРОВКЕ ТЕРРИТОРИИ

Том 1. Проект планировки территории. Основная часть проекта планировки

Раздел 1.	Графическая часть Лист 1.1-1.4 Чертеж красных линий Лист 2.1-2.4 Чертеж границ зон планируемого размещения линейных объектов	 1:2000 1:2000
Раздел 2.	Положение о размещении линейных объектов	

Том 2. Проект планировки территории. Материалы по обоснованию проекта планировки

Раздел 1.	Графическая часть Лист 3. Схема расположения элемента планировочной структуры Лист 4.1-4.4 Схема использования территории в период подготовки проекта планировки территории Лист 5.1-5.4 Схема границ зон с особыми условиями использования территории, особо охраняемыми природными территориями, лесничествами Лист 6.1-6.4 Схема конструктивных и планировочных решений	 1:25000 1:2000 1:2000 1:2000
Раздел 2.	Пояснительная записка	

Том 3. Проект планировки территории. Приложение к материалам по обоснованию проекта планировки

Том 4. Проект межевания территории. Основная часть проекта межевания

Раздел 1.	Графическая часть Лист 7.1-7.4 Чертеж межевания территории	 1:2000
Раздел 2.	Текстовая часть	

Том 5. Проект межевания территории. Материалы по обоснованию проекта межевания

Раздел 1.	Графическая часть Лист 8.1-8.4 Материалы по обоснованию проекта межевания территории	 1:2000
Раздел 2.	Пояснительная записка	

Том 6. Проект межевания территории. Приложение к материалам по обоснованию проекта межевания

СОДЕРЖАНИЕ

СОСТАВ ДОКУМЕНТАЦИИ ПО ПЛАНИРОВКЕ ТЕРРИТОРИИ 2
Нормативная правовая база..... 5
РАЗДЕЛ 1. ПРОЕКТ МЕЖЕВАНИЯ ТЕРРИТОРИИ. ГРАФИЧЕСКАЯ ЧАСТЬ..... 11
РАЗДЕЛ 2. ПРОЕКТ МЕЖЕВАНИЯ ТЕРРИТОРИИ. ТЕКСТОВАЯ ЧАСТЬ..... 16
Пояснительная записка..... 17
Перечень координат характерных точек образуемых земельных участков..... 18
Сведения о границах территории, применительно к которой осуществляется подготовка проекта межевания, содержащие перечень координат характерных точек таких границ в системе координат 57
Вид разрешенного использования образуемых земельных участков 72

ВВЕДЕНИЕ

Документация по планировке территории (проект планировки и межевания территории) разработана в соответствии с Постановлением Правительства Российской Федерации № 564, со статьями 41-43 Градостроительного кодекса Российской Федерации.

В качестве исходных данных для разработки проектной документации для размещения линейного объекта использованы:

- Данные Единого государственного реестра недвижимости, а именно выписок из ЕГРН и кадастровых паспортов территории (КПТ) на территорию производства работ;
- Материалы технических отчетов инженерных изысканий предоставленных заказчиком;
- Проектная документация на проектируемый линейный объект;
- Результаты геодезической съемки, выполненной на поверенном геодезическом оборудовании.

Документация по планировке территории выполнена с учетом документов территориального планирования, на топографической основе в масштабе 1:2 000.

Нормативная правовая база

1. Градостроительный кодекс Российской Федерации от 29.12.2004 № 190-ФЗ.
2. Земельный кодекс Российской Федерации от 25.10.2001 № 136-ФЗ.
3. Водный кодекс Российской Федерации от 03.06.2006 № 74-ФЗ.
4. Воздушный кодекс Российской Федерации от 19.03.1997 № 60-ФЗ.
5. Федеральный закон Российской Федерации от 22.07.2008 № 123 «Технический регламент о требованиях пожарной безопасности».
6. Федеральный закон Российской Федерации от 10.01.2002 № 7 «Об охране окружающей среды».
7. Федеральный закон Российской Федерации от 30.03.1999 № 52 «О санитарно-эпидемиологическом благополучии населения».
8. Федеральный закон Российской Федерации от 04.05.1999 № 96 «Об охране атмосферного воздуха».
9. Федеральный закон Российской Федерации от 12.02.1998 № 28 «О гражданской обороне».
10. Федеральный закон от 21.12.1994 № 68-ФЗ «О защите населения и территорий от чрезвычайных ситуаций природного и техногенного характера».
11. Федеральный закон от 14.03.1995 № 33-ФЗ «Об особо охраняемых природных территориях».
12. Федеральный закон Российской Федерации от 23.11.2009 № 261 «Об энергосбережении и повышении энергетической эффективности и о внесении изменений в отдельные законодательные акты Российской Федерации».
13. Федеральный закон Российской Федерации от 26.03.2003 № 35-ФЗ «Об электроэнергетике».
14. Федеральный закон Российской Федерации от 21.07.2011 № 256-ФЗ «О безопасности объектов топливно-энергетического комплекса».

15. Постановление Правительства Российской Федерации от 05.09.2013 № 782 «О схемах водоснабжения и водоотведения».

16. Постановление Правительства Российской Федерации от 12 мая 2017 г. № 564 «Об утверждении положения о составе и содержании проектов планировки территории, предусматривающих размещение одного или нескольких линейных объектов».

17. Постановление Правительства Российской Федерации от 31 марта 2017 г. № 402 «Об утверждении правил выполнения инженерных изысканий, необходимых для подготовки документации по планировке территории, перечня видов инженерных изысканий, необходимых для подготовки документации по планировке территории, и о внесении изменений в постановление правительства российской федерации от 19 января 2006 г. № 20».

18. Постановление Правительства Российской Федерации от 08.08.2012 № 808 «Об организации теплоснабжения в Российской Федерации и о внесении изменений в некоторые акты Правительства Российской Федерации».

19. Постановление Правительства Российской Федерации от 05.03.2007 № 145 «О порядке организации и проведения государственной экспертизы проектной документации и результатов инженерных изысканий».

20. Постановление Правительства РФ от 2 сентября 2009 г. N 717 «О нормах отвода земель для размещения автомобильных дорог и (или) объектов дорожного сервиса» (с изменениями и дополнениями).

21. Приказ Минстроя России от 25.04.2017 N 740/пр «Об установлении случаев подготовки и требований к подготовке входящей в состав материалов по обоснованию проекта планировки территории схемы вертикальной планировки, инженерной подготовки и инженерной защиты территории» (Зарегистрировано в Минюсте России 30.05.2017 N 46879).

22. Приказ Министерства природы России от 10.07.2020 N 434 «Об утверждении Правил использования лесов для строительства, реконструкции, эксплуатации линейных объектов и Перечня случаев использования лесов для строительства, реконструкции, эксплуатации

линейных объектов без предоставления лесного участка, с установлением или без установления сервитута, публичного сервитута».

23. Приказ Министерства регионального развития Российской Федерации от 02.04.2013 № 123 «Об утверждении технико-технологических требований к обеспечению взаимодействия федеральной государственной информационной системы территориального планирования с другими информационными системами».

24. Приказ Федеральной службы государственной регистрации, кадастра и картографии от 10 ноября 2020 года N П/0412 «Об утверждении классификатора видов разрешенного использования земельных участков.

25. Приказ Министерства строительства и жилищно-коммунального хозяйства Российской Федерации от 25 апреля 2017 г. № 739/пр «Об утверждении требований к цифровым топографическим картам и цифровым топографическим планам, используемым при подготовке графической части документации по планировке территории».

26. Приказ Министерства энергетики Российской Федерации от 30.06.2020 № 508 «Об утверждении схемы и программы развития Единой энергетической системы России на 2020 – 2026 годы».

27. Письмо Федерального агентства лесного хозяйства от 13.12.2012 № НК-03-54/14278 «О применении положений приказа Федерального агентства лесного хозяйства России от 10.06.2011 № 223 в части объектов электроэнергетики».

28. Правила противопожарного режима в Российской Федерации, утверждённые постановлением Правительства Российской Федерации от 16 сентября 2020 г. N 1479.

29. СП 46.13330.2012 Свод правил. Мосты и трубы. Актуализированная редакция СНиП 3.06.04-91, утвержденный приказом Министерства регионального развития Российской Федерации от 29.12.2011 № 635.

30. СП 47.13330.2016 Инженерные изыскания для строительства. Основные положения. Актуализированная редакция СНиП 11-02-96.

31. СП 51.13330.2011 Свод правил. Защита от шума. Актуализированная редакция СНиП 23-03-2003, утверждённый приказом Министерства регионального развития Российской Федерации от 28.12.2010 № 825.

32. СП 11-102-97 «Инженерно-экологические изыскания для строительства», одобренный письмом Госстроя России от 10.07.1997 № 9-1-1/69.

33. СП 62.13330.2011 Газораспределительные системы. Актуализированная редакция СНиП 42-01-2002, утверждённый приказом Министерства регионального развития Российской Федерации от 27.12.2010 № 780.

34. СП 1.13130.2020 «Системы противопожарной защиты. Эвакуационные пути и выходы».

35. СП 115.13330.2016 «Геофизика опасных природных воздействий». Актуализированная редакция СНиП 22-01-95.

36. СП 124.13330.2012 «Тепловые сети». Актуализированная редакция СНиП 41-02-2003.

37. СП 165.1325800.2014 «Инженерно-технические мероприятия по гражданской обороне». Актуализированная редакция СНиП 2.01.51-90.

38. СП 31.13330.2021 «Водоснабжение. Наружные сети и сооружения». Актуализированная редакция СНиП 2.04.02-84.

39. СП 32.13330.2018 «Канализация. Наружные сети и сооружения». СНиП 2.04.03-85 (с Изменением N 1).

40. СП 42.13330.2016 «Градостроительство. Планировка и застройка городских и сельских поселений». Актуализированная редакция СНиП 2.07.01-89*.

41. РДС 30-201-98. Система нормативных документов в строительстве. Руководящий документ системы. Инструкция о порядке проектирования и установления красных линий в городах и других поселениях Российской Федерации. принятое постановлением Госстроя России от 06.04.1998 № 18-30.

42. Постановление от 24 февраля 2009 года № 160 «О порядке установления охранных зон объектов электросетевого хозяйства и

особых условий использования земельных участков, расположенных в границах таких зон».

43. Приказ «Об утверждении Порядка согласования Федеральной службой по экологическому, технологическому и атомному надзору границ охранных зон в отношении объектов электросетевого хозяйства» от 17 января 2013 года № 9.

44. Программа комплексного развития систем коммунальной инфраструктуры муниципального образования городской округ "город Дербент" Республики Дагестан на период до 2032 года.

Документы территориального планирования

1. Схема территориального планирования Республики Дагестан.
2. Схема территориального планирования Кайтагского муниципального района Республики Дагестан.
3. Схема территориального планирования Дербентского района Республики Дагестан.
4. Генеральный план МО ГО «город Дербент» Республики Дагестан.
5. Правила землепользования и застройки части межселенных территорий Дербентского района в границах кадастрового квартала 05:07:000113.
6. Правила землепользования и застройки МО ГО «город Дербент» Республики Дагестан.

РАЗДЕЛ 1. ПРОЕКТ МЕЖЕВАНИЯ ТЕРРИТОРИИ. ГРАФИЧЕСКАЯ ЧАСТЬ

КОРРЕКТИРОВКА ПРОЕКТА ПЛАНИРОВКИ ТЕРРИТОРИИ И ПРОЕКТА МЕЖЕВАНИЯ ТЕРРИТОРИИ ПО ОБЪЕКТУ: «СТРОИТЕЛЬСТВО ВОДОВОДА «КАЙТАГ-ДЕРБЕНТ» В Г. ДЕРБЕНТЕ РЕСПУБЛИКИ ДАГЕСТАН»

ЧЕРТЕЖ МЕЖЕВАНИЯ ТЕРРИТОРИИ

Фрагмент 1

Изм.	Кол.уч.	Лист	№ док.	Подп.	Дата	Корректировка проекта планировки территории и проекта межевания территории по объекту: «Строительство водовода «Кайтаг-Дербент» в г. Дербенте Республики Дагестан»			
Гл.инженер проекта							Стадия	Лист	Листов
Нач. проектного отдела							ПП	1.1	8.4
Разработал									
						Чертеж межевания территории М 1:2000			

КОРРЕКТИРОВКА ПРОЕКТА ПЛАНИРОВКИ ТЕРРИТОРИИ
ПРОЕКТ ПРОЕКТА МЕЖЕВАНИЯ ТЕРРИТОРИИ
ПО ОБЪЕКТУ: «СТРОИТЕЛЬСТВО ВОДОВОДА «НАРТАН» ДЕРБЕНТ»
В Г. ДЕРБЕНТЕ РЕСПУБЛИКИ ДАГЕСТАН»

ЧЕРТЕЖ МЕЖЕВАНИЯ ТЕРРИТОРИИ

Приложение 2

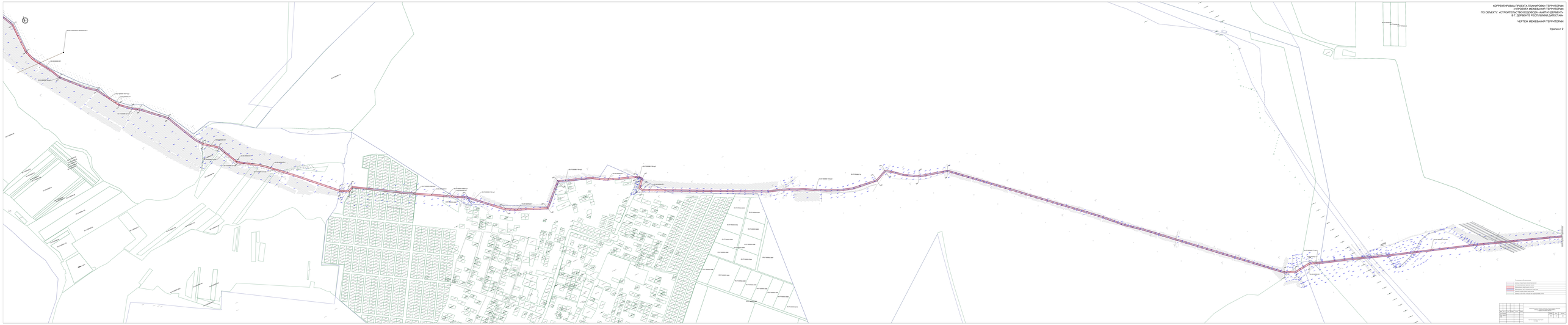
Условные обозначения:
Граница проектируемой территории
Граница земельного участка
Граница земельного участка, для которого подготовлен кадастровый план
Граница земельного участка, для которого подготовлен кадастровый план
Граница земельного участка, для которого подготовлен кадастровый план

КОРРЕКТИРОВКА ПРОЕКТА ПЕЧАТИ
ПРОЕКТ ОРГАНИЗАЦИИ СТРОИТЕЛЬСТВА
ПО ОБЪЕКТУ: «СТРОИТЕЛЬСТВО ВОДОВОДА «КАЙТА»
В Г. ДЕРБЕНТЕ РЕСПУБЛИКИ
ДАГЕСТАН»

ЧЕРТЕЖ МЕЖЕВАНИЯ ТП

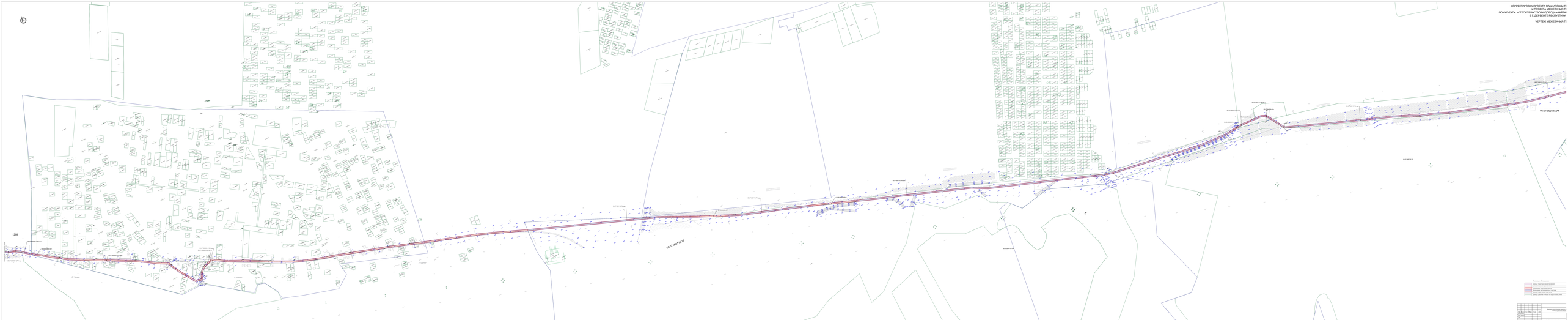

КОРРЕКТИРОВКА ПРОЕКТА ПЛАНИРОВКИ ТЕРРИТОРИИ
И ПРОЕКТА МЕЖЕВАНИЯ ТЕРРИТОРИИ
ПО ОБЪЕКТУ: «СТРОИТЕЛЬСТВО ВОДОВОДА «КАЙТАГ-ДЕРБЕНТ»
В Г. ДЕРБЕНТЕ РЕСПУБЛИКИ ДАГЕСТАН»

ЧЕРТЕЖ МЕЖЕВАНИЯ ТЕРРИТОРИИ

Фрагмент 4

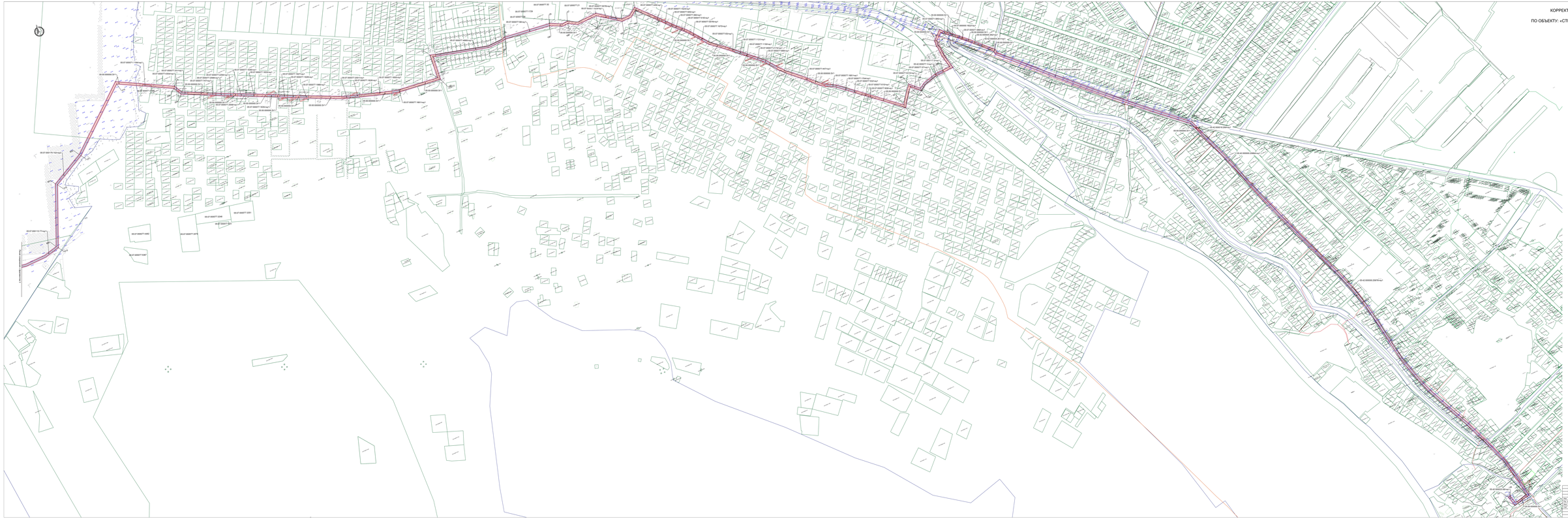

РАЗДЕЛ 2. ПРОЕКТ МЕЖЕВАНИЯ ТЕРРИТОРИИ. ТЕКСТОВАЯ ЧАСТЬ

Пояснительная записка

На территории проектирования для определения координат точек земной поверхности применялась система спутникового геодезического позиционирования EFT M2 GNSS, заводской номер ND11632604, регистрационный номер в Федеральном информационном фонде по обеспечению единства измерений 63059-16, свидетельство о поверке С-ГСХ/14-01-2022/123828467, действительно до 13. 01. 2023 г., с ориентированием на базовую станцию г. Дербента.

Система координат – (МСК-05 от СК-95). Действующая система геодезической сети удовлетворяет требованиям выполнения землеустроительных работ для установления границ земельных участков на местности в границах земель населенных пунктов.

Территория работ площадью 18 га, расположена в Южной части Республики Дагестан, на территории г. Дербент, Дербентского района и Кайтагского района.

Перечень образуемых земельных участков и их частей, в том числе их площадь, способы образования, сведения о категории земель, виде разрешенного использования, а также перечень координат характерных точек приведены в текстовой части проекта межевания в виде таблиц.

Таблица 1. ПЕРЕЧЕНЬ ОБРАЗУЕМЫХ ЗЕМЕЛЬНЫХ УЧАСТКОВ

условный номер ОЗУ	номера характерных точек ОЗУ	кадастровый номер	площадь образуемых ЗУ, кв. м	способы образования ЗУ	Вид разрешенного использования	сведения об отнесении образуемых земельных участков к территории общего пользования	условные номера образуемых ЗУ, кадастровые номера или иные ранее присвоенные государственные учетные номера существующих земельных участков, в отношении которых предполагаются их резервирование и (или) изъятие для гос. или мун. нужд
05:14:000000:128/чзу1	1-8	05:14:000000:128	1101	Раздел	Для ведения лесного хозяйства	-	-
05:14:000000:182/чзу1	1-4	05:14:000000:182	185	Раздел	Для ведения сельского хозяйства	-	-
05:14:000000:128/чзу2	1-6	05:14:000000:128	95	Раздел	Для ведения лесного хозяйства	-	-
05:14:000000:165/чзу1	1-8	05:14:000000:165	861	Раздел	Для ведения личного подсобного хозяйства	-	-
05:14:000000:164/чзу1	1-6	05:14:000000:164	546	Раздел	Для ведения личного подсобного хозяйства	-	-
05:14:000100:33/чзу1	1-6	05:14:000100:33	787	Раздел	Для ведения личного подсобного хозяйства	-	-
05:14:000000:482/чзу1	1-5	05:14:000000:482	158	Раздел	Для ведения личного подсобного хозяйства	-	-
05:14:000100:9/чзу1	1-6	05:14:000100:9	476	Раздел	Для ведения личного подсобного хозяйства	-	-
05:14:000100:8/чзу1	1-4	05:14:000100:8	340	Раздел	Для ведения личного подсобного хозяйства	-	-

05:14:000100:7/чзу1	1-4	05:14:000100:7	192	Раздел	Для ведения личного подсобного хозяйства	-	-
05:14:000100:164/чзу1	1-8	05:14:000100:164	1851	Раздел	Для сельскохозяйственного производства	-	-
05:14:000100:153/чзу1	1-4	05:14:000100:153	1411	Раздел	Для ведения личного подсобного хозяйства	-	-
05:14:000100:164/чзу2	1-4	05:14:000100:164	777	Раздел	Для сельскохозяйственного производства	-	-
05:14:000071:4/чзу1	1-6	05:14:000071:4	833	Раздел	Для разбивки плантаций многолетних насаждений	-	-
05:14:000071:3/чзу1	1-10	05:14:000071:3	2295	Раздел	Под посадку многолетних насаждений	-	-
05:14:000068:12/чзу1	1-72	05:14:000068:12	14874	Раздел	Для сельскохозяйственного использования	-	-
05:14:000068:12/чзу2	1-3	05:14:000068:12	80	Раздел	Для сельскохозяйственного использования	-	-
05:07:000000:1507/чзу1	1-3	05:07:000000:1507	41	Раздел	Для ведения лесного хозяйства	-	-
05:14:000068:12/чзу3	1-4	05:14:000068:12	81	Раздел	Для сельскохозяйственного использования	-	-
05:14:000068:12/чзу4	1-16	05:14:000068:12	2304	Раздел	Для сельскохозяйственного использования	-	-
05:14:000068:12/чзу5	1-18	05:14:000068:12	3055	Раздел	Для сельскохозяйственного использования	-	-

05:14:000068:12/чзу6	1-8	05:14:000068:12	582	Раздел	Для сельскохозяйственного использования	-	-
05:14:000068:12/чзу7	1-3	05:14:000068:12	193	Раздел	Для сельскохозяйственного использования	-	-
05:14:000068:12/чзу8	1-3	05:14:000068:12	43	Раздел	Для сельскохозяйственного использования	-	-
05:07:000003:2592/чзу1	1-9	05:07:000003:2592	1908	Раздел	Для размещения внутрихозяйственных дорог и коммуникаций	-	-
05:07:000003:3585/чзу1	1-6	05:07:000003:3585	214	Раздел	Коммунальное обслуживание	-	-
05:07:000068:116/чзу1	1-6	05:07:000068:116	1294	Раздел	Для сельскохозяйственного использования	-	-
05:07:000068:116/чзу2	1-7	05:07:000068:116	2055	Раздел	Для сельскохозяйственного использования	-	-
05:07:000068:116/чзу3	1-8	05:07:000068:116	284	Раздел	Для сельскохозяйственного использования	-	-
05:07:000068:116/чзу4	1-50	05:07:000068:116	21458	Раздел	Для сельскохозяйственного использования	-	-
05:07:000068:117/чзу1	1-6	05:07:000068:117	199	Раздел	Для сельскохозяйственного использования	-	-
05:07:000000:1270/чзу1	1-20	05:07:000000:1270	8326	Раздел	Для сельскохозяйственного использования	-	-
05:07:000000:1268/чзу1	1-11	05:07:000000:1268	621	Раздел	Сельскохозяйственное использование	-	-

05:07:000005:2317/чзу1	1-4	05:07:000005:2317	101	Раздел	Для ведения личного подсобного хозяйства	-	-
05:07:000005:687/чзу1	1-4	05:07:000005:687	108	Раздел	Под строительство жилого дома	-	-
05:07:000005:564/чзу1	1-4	05:07:000005:564	34	Раздел	Для ведения личного подсобного хозяйства	-	-
05:07:000005:1123/чзу1	1-3	05:07:000005:1123	11	Раздел	Нет данных	-	-
05:07:000115:76/чзу1	1-13	05:07:000115:76	5422	Раздел	Под трассу перегона скота	-	-
05:07:000115:76/чзу2	1-6	05:07:000115:76	2826	Раздел	Под трассу перегона скота	-	-
05:07:000115:76/чзу3	1-30	05:07:000115:76	12793	Раздел	Под трассу перегона скота	-	-
05:07:000179:152/чзу1	1-6	05:07:000179:152	366	Раздел	Растениеводство	-	-
05:07:000179:158/чзу1	1-8	05:07:000179:158	862	Раздел	Для ведения личного подсобного хозяйства	-	-
05:07:000115:76/чзу4	1-26	05:07:000115:76	7933	Раздел	Под трассу перегона скота	-	-
05:07:000115:77/чзу1	1-14	05:07:000115:77	3512	Раздел	Под трассу перегона скота	-	-
05:07:000179:152/чзу2	1-8	05:07:000179:152	2293	Раздел	Растениеводство	-	-

05:07:000071:1184/чзу1	1-4	05:07:000071:1184	123	Раздел	Для ведения личного подсобного хозяйства	-	-
05:07:000077:4354/чзу1	1-7	05:07:000077:4354	106	Раздел	Для ведения личного подсобного хозяйства	-	-
05:07:000077:331/чзу1	1-7	05:07:000077:331	190	Раздел	Для строительства жилого дома	-	-
05:07:000077:747/чзу1	1-4	05:07:000077:747	190	Раздел	Для ведения личного подсобного хозяйства	-	-
05:07:000077:2599/чзу1	1-4	05:07:000077:2599	164	Раздел	Для ведения личного подсобного хозяйства	-	-
05:07:000077:2294/чзу1	1-4	05:07:000077:2294	180	Раздел	Для ведения личного подсобного хозяйства	-	-
05:07:000077:1836/чзу1	1-5	05:07:000077:1836	177	Раздел	Для ведения личного подсобного хозяйства	-	-
05:07:000077:1833/чзу1	1-4	05:07:000077:1833	180	Раздел	Для ведения личного подсобного хозяйства	-	-
05:07:000077:1835/чзу1	1-4	05:07:000077:1835	180	Раздел	Для ведения личного подсобного хозяйства	-	-
05:07:000077:1927/чзу1	1-4	05:07:000077:1927	180	Раздел	Для ведения личного подсобного хозяйства	-	-
05:07:000077:1928/чзу1	1-4	05:07:000077:1928	180	Раздел	Для ведения личного подсобного хозяйства	-	-
05:07:000077:1988/чзу1	1-4	05:07:000077:1988	180	Раздел	Для ведения личного подсобного хозяйства	-	-

05:07:000077:2001/чзу1	1-7	05:07:000077:2001	129	Раздел	Для ведения личного подсобного хозяйства	-	-
05:07:000077:1826/чзу1	1-5	05:07:000077:1826	192	Раздел	Земли под личными подсобными хозяйствами	-	-
05:07:000077:1850/чзу1	1-3	05:07:000077:1850	18	Раздел	Для ведения личного подсобного хозяйства	-	-
05:07:000077:1661/чзу1	1-6	05:07:000077:1661	187	Раздел	Для ведения личного подсобного хозяйства	-	-
05:07:000077:4680/чзу1	1-13	05:07:000077:4680	1159	Раздел	Для сельскохозяйственного использования	-	-
05:07:000077:58/чзу1	1-7	05:07:000077:58	962	Раздел	Для размещения строительства производственной базы	-	-
05:07:000077:829/чзу1	1-4	05:07:000077:829	49	Раздел	Под жилую застройку Индивидуальную	-	-
05:07:000077:5578/чзу1	1-8	05:07:000077:5578	180	Раздел	Для индивидуальной жилой застройки	-	-
05:07:000077:426/чзу1	1-4	05:07:000077:426	65	Раздел	Под жилую застройку индивидуальную	-	-
05:07:000077:1523/чзу1	1-4	05:07:000077:1523	73	Раздел	Под строительство жилого дома	-	-
05:07:000077:505/чзу1	1-4	05:07:000077:505	101	Раздел	Под строительство жилого дома	-	-
05:07:000077:390/чзу1	1-5	05:07:000077:390	115	Раздел	Для строительства жилого дома	-	-

05:07:000077:516/чзу1	1-5	05:07:000077:516	92	Раздел	Под строительство жилого дома	-	-
05:07:000077:5578/чзу2	1-4	05:07:000077:5578	118	Раздел	Для индивидуальной жилой застройки	-	-
05:07:000077:1675/чзу1	1-5	05:07:000077:1675	184	Раздел	Земли под личным подсобным хозяйствами	-	-
05:07:000077:83/чзу1	1-4	05:07:000077:83	83	Раздел	Под строительство жилого дома	-	-
05:07:000077:1131/чзу1	1-6	05:07:000077:1131	182	Раздел	Под строительство жилого дома	-	-
05:07:000077:1130/чзу1	1-5	05:07:000077:1130	149	Раздел	Для размещения ПМК	-	-
05:07:000077:2174/чзу1	1-5	05:07:000077:2174	229	Раздел	Под строительство индивидуального жилого дома	-	-
05:07:000077:689/чзу1	1-6	05:07:000077:689	194	Раздел	Для строительства жилого дома	-	-
05:07:000077:603/чзу1	1-4	05:07:000077:603	191	Раздел	Под строительство жилого дома	-	-
05:07:000077:447/чзу1	1-4	05:07:000077:447	68	Раздел	Для строительства жилого дома	-	-
05:07:000077:1681/чзу1	1-7	05:07:000077:1681	266	Раздел	Для ведения личного подсобного хозяйства	-	-
05:07:000077:1704/чзу1	1-5	05:07:000077:1704	262	Раздел	Для ведения личного подсобного хозяйства	-	-

05:07:000077:532/чзу1	1-4	05:07:000077:532	136	Раздел	Под строительство жилого дома	-	-
05:07:000077:610/чзу1	1-5	05:07:000077:610	39	Раздел	Под строительство жилого дома	-	-
05:07:000077:609/чзу1	1-5	05:07:000077:609	40	Раздел	Под строительство жилого дома	-	-
05:07:000077:5310/чзу1	1-11	05:07:000077:5310	437	Раздел	Бытовое обслуживание	-	-
05:07:000077:728/чзу1	1-5	05:07:000077:728	56	Раздел	Под жилую застройку. Индивидуальную	-	-
05:07:000077:57/чзу1	1-6	05:07:000077:57	157	Раздел	Для строительства объектов дорожного сервиса	-	-
05:42:000077:1/чзу1	1-8	05:42:000077:1	149	Раздел	земельные участки (территорий) общего пользования	-	-
05:07:000117:2/чзу1	1-6	05:07:000117:2	170	Раздел	Автомобильный транспорт	-	-
05:07:000071:995/чзу1		05:07:000071:995	57	Раздел	Для размещения магазина	-	-
05:07:000000:1822/чзу1	1-6	05:07:000000:1822	168	Раздел	Под полосой отвода Самур-Дербентского Магистрального канала общего пользования водными объектами	-	-
05:07:000071:989/чзу1	1-5	05:07:000071:989	88	Раздел	Для ведения личного подсобного хозяйства	-	-
05:42:000004:262/чзу1	1-4	05:42:000004:262	90	Раздел	Магазины (торговая площадь не более 40кв. м.)	-	-

05:42:000004:261/чзу1	1-4	05:42:000004:261	90	Раздел	Магазины (торговая площадь зала которых составляет не более 40 кв. м.)	-	-
05:42:000000:25064/чзу1	1-15	05:42:000000:25064	4411	Раздел	Нет данных	-	-
05:42:000018:269/чзу1	1-6	05:42:000018:269	46	Раздел	Для размещения и обслуживания автозаправочной станции	-	-
05:42:000000:25884/чзу1	1-16	05:42:000000:25884	3905	Раздел	Земельные участки (территории) общего пользования	-	-
05:42:000000:25876/чзу1	1-53	05:42:000000:25876	6200	Раздел	Земельные участки (территории) общего пользования	-	-
05:42:000023:56/чзу1	1-8	05:42:000023:56	251	Раздел	Насосная станция	-	-

Таблица 2. СВЕДЕНИЯ О ЗЕМЛЕПОЛЬЗОВАНИИ В ГРАНИЦАХ ТЕРРИТОРИИ ПРОЕКТИРОВАНИЯ

Кадастровый номер	Площадь кв. м	Вид права	Правообладатель	Местоположение	Категория земель	Мероприятие
05:14:000000:128 (многоконтурный)	3065666 +/-31155	Нет данных	Нет данных	Республика Дагестан, р-н Кайтагский, в границах ГКУ "Кайтагское лесничество", квартал 18	Земли лесного фонда	Согласование с Каспийским лесничеством (возможно оформление сервитута)
05:14:000000:182	2004 +/-783	Нет данных	Нет данных	Республика Дагестан, р-н Кайтагский, в границах "ГКУ Кайтагское лесничество", Кайтагское участковое лесничество, квартал 18 выдела 32	Земли лесного фонда	Переуточнение границ участков
05:14:000000:165 (многоконтурный)	23000 +/-106	Нет данных	Нет данных	Республика Дагестан, р-н Кайтагский, с. Родниковый, ниже ДОЦ "Ласточка"	Земли сельскохозяйственного назначения	Оформление сервитута (или изъятие)
05:14:000000:164 (многоконтурный)	24800 +/-110	Нет данных	Нет данных	Республика Дагестан, р-н. Кайтагский, с. Родниковый	Земли сельскохозяйственного назначения	Оформление сервитута (или изъятие)
05:14:000000:482	15500 +/-87	Собственность	Муниципальное образование "сельсовет Маджалисский" Кайтагского района РД	Республика Дагестан, Кайтагский р-н, с. Родниковый, в местности ниже ДОЦ "Ласточка"	Земли сельскохозяйственного назначения	Оформление сервитута (или изъятие)
05:14:000100:33 (многоконтурный)	23000 +/-106	Нет данных	Нет данных	Республика Дагестан, р-н Кайтагский, с. Родниковый, ниже ДОЦ "Ласточка"	Земли сельскохозяйственного назначения	Оформление сервитута (или изъятие)

05:14:000100:9	25000 +/-63	Собственность	Ибиев Рамазан Гусенович	Республика Дагестан, р-н Кайтагский, п. Родниковый, ниже ДОЦ "Ласточка"	Земли сельскохозяйственного назначения	Оформление сервитута (или изъятие)
05:14:000100:8	25000 +/-63	Собственность	Мусаева Нарижат Абакаровна	Республика Дагестан, р-н Кайтагский, п. Родниковый, ниже ДОЦ "Ласточка"	Земли сельскохозяйственного назначения	Оформление сервитута (или изъятие)
05:14:000100:7	25000 +/- 63	Собственность	Мустафаев Кадирбек Абакарович	Республика Дагестан, р-н Кайтагский, п. Родниковый, ниже ДОЦ "Ласточка"	Земли сельскохозяйственного назначения	Оформление сервитута (или изъятие)
05:14:000100:153	5646 +/-53	Собственность	Алиева Асият Умархановна	Республика Дагестан, р-н Кайтагский, с. Родниковый, в местности "Кабаз-кутан"	Земли сельскохозяйственного назначения	Оформление сервитута (или изъятие)
05:14:000100:164	218310 +/-327	Нет данных	Нет данных	Республика Дагестан, Кайтагский р-н, с. Родниковый, местность "Кабаз-кутан".	Земли сельскохозяйственного назначения	Оформление сервитута (или изъятие)
05:14:000071:4 (многоконтурный)	199999 +/-180	Нет данных	Нет данных	установлено относительно ориентира, расположенного в границах участка. Почтовый адрес ориентира: Республика Дагестан, р-н Кайтагский, с. Маджалис, примерно в 650 м на юго-восток от Маджалисского винзавода	Земли сельскохозяйственного назначения	Оформление сервитута (или изъятие)
05:14:000071:3 (многоконтурный)	0	Нет данных	Нет данных	Республика Дагестан, р-н Кайтагский, с. Маджалис, примерно в 700 м на юго-восток от Маджалисского винзавода	Земли сельскохозяйственного назначения	Оформление сервитута (или изъятие)

05:14:000068:12	1104012 +/-2	Собственность	Нет данных	Установлено относительно ориентира, расположенного в границах участка. Почтовый адрес ориентира: Республика Дагестан, р-н. Кайтагский, "с/с Карацанский"	Земли сельскохозяйственного назначения	Оформление сервитута (или изъятие)
05:07:000003:2592	101480 +/-5575	Собственность	Муниципальное образование сельского поселения "село Геджух" Дербентского района Республики Дагестан	Республика Дагестан, р-н Дербентский, с. Геджух	Земли населённых пунктов	
05:07:000068:117 (многоконтурный)	102680 +/-112	Нет данных	Нет данных	Дагестан респ, Дербентский р-н, с. Геджух	Земли сельскохозяйственного назначения	Оформление сервитута (или изъятие)
05:07:000000:1268 (многоконтурный)	5935184+/-21495	Нет данных	Нет данных	Республика Дагестан, р-н. Дербентский	Земли сельскохозяйственного назначения	Оформление сервитута (или изъятие)
05:07:000000:1270 (многоконтурный)	7877900+/-1024	Нет данных	Нет данных	Республика Дагестан, р-н Дербентский, МО сельское поселение Земли МО сельского поселения" сельсовет "Чинарский"	Земли сельскохозяйственного назначения	Оформление сервитута (или изъятие)
05:07:000005:2317	600 +/-9	Собственность	Курбанова Марзият Закираевна	Республика Дагестан, Дербентский р-н., с. Чинар, ул. Гагарина	Земли населённых пунктов	Переуточнение границ участка

05:07:000005:687 (многоконтурный)	762	Нет данных	Нет данных	Установлено относительно ориентира, расположенного в границах участка. Почтовый адрес ориентира: Республика Дагестан, р-н. Дербентский, с. Чинар	Земли населённых пунктов	Переуточнение границ участка
05:07:000005:564	700 +/-9	Собственность	Агабеков Бахтияр Седретдинович	Установлено относительно ориентира, расположенного в границах участка. Почтовый адрес ориентира: Республика Дагестан, р-н Дербентский, с. Чинар, ул. Гагарина	Земли населённых пунктов	Оформление сервитута (или изъятие)
05:07:000005:1123	570.4	Собственность	Муниципальное образование муниципальный район "Дербентский район" Республики Дагестан	Республика Дагестан, р-н Дербентский, с. Чинар	Нет данных	Переуточнение границ участков, ОКС (часть участка пересекает проезжую часть на снимке, уточнить положение участка)
05:07:000179:152 (многоконтурный)	2065608 +/-12576	Нет данных	Нет данных	Республика Дагестан, Дербентский р-н, с Митаги-Казмаляр	Земли сельскохозяйственного назначения	Оформление сервитута (или изъятие)

05:07:000179:158	16704 +/-90	Нет данных	Нет данных	Республика Дагестан, Дербентский р-н, с. Митаги-Казмаляр, в кадастровом квартале 05:07:000179	Земли сельскохозяйственного назначения	Оформление сервитута (или изъятие)
05:07:000115:77	776972	Нет данных	Нет данных	Установлено относительно ориентира, расположенного в границах участка. Почтовый адрес ориентира: Республика Дагестан ,р-н Дербентский	Земли сельскохозяйственного назначения	Оформление сервитута (или изъятие)
05:07:000071:1184	1959 +/-31	Собственность	Рамазанов Мамедкерим Рамазанович	Республика Дагестан, Дербентский р-н, с. Сабнова	Земли сельскохозяйственного назначения	Оформление сервитута (или изъятие)
05:07:000077:4354	1000 +/-11	Нет данных	Нет данных	Респ. Дагестан, р-н Дербентский, с. Сабнова	Земли населённых пунктов	Оформление сервитута (или изъятие)
05:07:000077:747	600	Собственность	Гюлялиева Гейбике Илкимановна	Установлено относительно ориентира, расположенного в границах участка. Почтовый адрес ориентира: Республика Дагестан, р-н. Дербентский, Сабновинское с/п	Земли сельскохозяйственного назначения	Оформление сервитута (или изъятие)

05:07:000077:2294	600 +/-17	Собственность	Габибов Шериф Гайбиевич	Республика Дагестан, р-н Дербентский, с. Сабнова	Земли сельскохозяйственного назначения	Оформление сервитута (или изъятие)
05:07:000077:2599	600 +/-17	Нет данных	Нет данных	Республика Дагестан, р-н Дербентский, с. Сабнова	Земли сельскохозяйственного назначения	Переуточнение границ участков (уточнить положение участка)
05:07:000077:1833	600 +/-9	Собственность	Рамазанова Сагибат Гасановна	Дагестан респ, р-н Дербентский, на территории сельского поселения "село Сабнова"	Земли сельскохозяйственного назначения	Переуточнение границ участков (уточнить положение участка)
05:07:000077:1835	600 +/-9	Собственность	Исмаилов Теймур Исамудинович	Дагестан респ, р-н Дербентский, с. Сабнова	Земли сельскохозяйственного назначения	Переуточнение границ участков (уточнить положение участка)
05:07:000077:1927 (многоконтурный)	600 +/-9	Нет данных	Нет данных	Республика Дагестан, р-н Дербентский, на территории сельского поселения "селоСабнова"	Земли сельскохозяйственного назначения	Переуточнение границ участков (уточнить положение участка)

05:07:000077:1928 (многоконтурный)	600 +/-9	Нет данных	Нет данных	Республика Дагестан, р-н Дербентский, на территории сельского поселения "село Сабнова"	Земли сельскохозяйственного назначения	Переуточнение границ участков (уточнить положение участка)
05:07:000077:1988	600 +/-17	Собственность	Каибов Терлан Абдурахманович	Республика Дагестан, р-н Дербентский, на территории сельского поселения "село Сабнова"	Земли сельскохозяйственного назначения	Переуточнение границ участков (уточнить положение участка)
05:07:000077:2001	600 +/-9	Собственность	Шихбабаева Судабе Абдулгасидовна	Республика Дагестан, р-н Дербентский, на территории сельского поселения "село Сабнова"	Земли сельскохозяйственного назначения	Переуточнение границ участков (уточнить положение участка)
05:07:000077:1826	600 +/-9	Собственность	Селимов Фаик Фаимович	Дагестан респ, р-н Дербентский, с. Сабнова	Земли сельскохозяйственного назначения	Переуточнение границ участков (уточнить положение участка)
05:07:000077:1850	600 +/-9	Собственность	Аскерова Саламет Идрисовна	Дагестан респ, р-н Дербентский, на территории сельского поселения "село Сабнова"	Земли сельскохозяйственного назначения	Оформление сервитута (или изъятие)

05:07:000077:1661	600 +/-8	Нет данных	Нет данных	Дагестан респ, р-н Дербентский, на территории сельского поселения «село Сабнова».	Земли сельскохозяйственного назначения	Переуточнение границ участков (уточнить положение участка)
05:07:000077:58 (многоконтурный)	15000 +/-43	Нет данных	Нет данных	Установлено относительно ориентира, расположенного в границах участка. Почтовый адрес ориентира: Республика Дагестан, р-н Дербентский, с. Сабнова	Земли населённых пунктов	Оформление сервитута (или изъятие)
05:07:000077:5578	457 +/-7	Собственность	Гусейнова Гистаман Нежметдиновна	Респ. Дагестан, Дербентский р-н, с. Сабнова	Категория не установлена	Переуточнение границ участков (уточнить положение участка)
05:07:000077:829 (многоконтурный)	593	Нет данных	Нет данных	Установлено относительно ориентира, расположенного в границах участка. Почтовый адрес ориентира: Дагестан респ, р-н Дербентский, с. Сабнова	Земли населённых пунктов	Переуточнение границ участков (уточнить положение участка)
05:07:000077:426	499	Собственность	Кафланова Саниат Сейидалиевна	Установлено относительно ориентира, расположенного в границах участка. Почтовый адресо риентира: Республика Дагестан, р-н. Дербентский, нп. Сабновинское с/поселение	Земли населённых пунктов	Переуточнение границ участков (уточнить положение участка)

05:07:000000:1523	164	Собственность	Курбанов Шихсалих Амиргамзаевич	Республика Дагестан, р-н Дербентский, с. Сабнова	Земли населённых пунктов	Переуточнение границ участков ОКС (уточнить положение участка)
05:07:000077:505	600	Собственность	Ярмагомедова Эльвина Эфендиевна	Установлено относительно ориентира, расположенного в границах у частка. Почтовый адрес ориентира: Республика Дагестан, р-н. Дербентский, нп. Сабновинское с/поселение	Земли населённых пунктов	Переуточнение и оформление сервитута
05:07:000077:390	600	Собственность	Османова Терена Кайсаровна	Установлено относительно ориентира, расположенного вграницах участка. Почтовый адрес ориентира: Республика Дагестан, р-н. Дербентский, нп. Сабновинское с/поселение	Земли населённых пунктов	Переуточнение и оформление сервитута
05:07:000077:516	600	Собственность	Казиева Майрам Зейнудиновна	Установлено относительно ориентира, расположенного в границах участка. Почтовый адрес ориентира: Республика Дагестан, р-н. Дербентский, с.Сабнова	Земли населённых пунктов	Переуточнение и оформление сервитута
05:07:000077:1131	705	Собственность	Султанов Загир Назирович	Установлено относительно ориентира, расположенного в границах участка. Почтовый адрес ориентира: Республика Дагестан, р-н. Дербентский, нп. Сабновинское с/п	Земли населённых пунктов	Переуточнение и оформление сервитута

05:07:000077:1130	7603	Собственность	Мурадбегов Мурадбег Устарханович	Установлено относительно ориентира, расположенного в границах участка. Почтовый адрес ориентира: Республика Дагестан, р-н. Дербентский, нп. Сабновинское с/п	Земли населённых пунктов	Переуточнение и оформление сервитута
05:07:000077:2174	600 +/-9	Нет данных	Нет данных	Республика Дагестан, р-н Дербентский, с. Сабнова	Земли населённых пунктов	Переуточнение и оформление сервитута
05:07:000077:603	600	Нет данных	Нет данных	Установлено относительно ориентира, расположенного в границах участка. Почтовый адрес ориентира: Республика Дагестан, р-н. Дербентский, нп. Сабновинское с/поселение	Земли населённых пунктов	Переуточнение и оформление сервитута
05:07:000077:447	601 +/-9	Собственность	Джапаров Курбанмагомед Джапарович	Установлено относительно ориентира, расположенного в границах участка. Почтовый адрес ориентира: Республика Дагестан, р-н. Дербентский, нп. Сабновинское с/поселение	Земли населённых пунктов	Переуточнение и оформление сервитута
05:07:000077:1681	600 +/-9	Собственность	Гереева Джамиля Тагировна	Дагестан респ, р-н Дербентский, Сабновинское с/поселение	Земли сельскохозяйственного назначения	Переуточнение и оформление сервитута

05:07:000077:1704	600 +/-9	Собственность	Гереев Эльдар Низаметдинович	Дагестан респ, р-н Дербентский, с. Сабнова	Земли сельскохозяйственного назначения	Переуточнение и оформление сервитута
05:07:000077:532	600	Собственность	Гаджиев Шамиль Ахмед оглы	Установлено относительно ориентира, расположенного в границах участка. Почтовый адрес ориентира: Республика Дагестан, р-н Дербентский, нп Сабновинское с/поселение	Земли населённых пунктов	Переуточнение и оформление сервитута
05:07:000077:610	300	Собственность	Балаева Тамара Мугудиновна	Установлено относительно ориентира, расположенного в границах участка. Почтовый адрес ориентира: Республика Дагестан, р-н Дербентский, нп Сабновинское с/поселение	Земли населённых пунктов	Оформление сервитута
05:07:000077:609	300	Собственность	Керимова Джахвар Коллевна	Установлено относительно ориентира, расположенного в границах участка. Почтовый адрес ориентира: Республика Дагестан, р-н. Дербентский, нп. Сабновинское с/поселение	Земли населённых пунктов	Оформление сервитута
05:07:000077:728	596	Собственность	Багаудинова Назига Абдуллаевна	Установлено относительно ориентира, расположенного в границах участка. Почтовый адрес ориентира: Дагестан респ., р-н Дербентский, с. Сабнова	Земли населённых пунктов	Оформление сервитута

05:07:000077:5310	2591 +/-18	Нет данных	Нет данных	Республика Дагестан, Дербентский р-н, с. Сабнова	Земли населённых пунктов	Оформление сервитута
05:07:000077:57	3000 +/-19	Собственность	Абакаров Раман Балаханович	Установлено относительно ориентира, расположенного в границах участка. Почтовый адрес ориентира: Республика Дагестан, р-н Дербентский, нп Сабновинское с/поселение	Земли населённых пунктов	Оформление сервитута
05:42:000077:1	192399	Собственность	Российская Федерация	Установлено относительно ориентира, расположенного в границах участка. Почтовый адрес ориентира: Дагестан респ, г. Дербент, западная часть, автодорога Ростов-Баку протяженностью 18,4км	Земли населённых пунктов	Уточнить проектные процедуры по пересечению участка федеральной трассы. Согласование с Росавтодором, возможно предусмотреть ГНБ
05:07:000117:2	1432093	Нет данных	Нет данных	Установлено относительно ориентира, расположенного в границах участка. Почтовый адрес ориентира: Республика Дагестан, р-н. Дербентский	Земли промышленности, энергетики, транспорта, связи, радиовещания, телевидения, информатики, земли для обеспечения	Уточнить проектные процедуры по пересечению участка федеральной трассы. Согласование с

					космической деятельности, земли обороны, безопасности и земли иного специального назначения	Росавтодором, возможно предусмотреть ГНБ
05:07:000071:995	88+/-7	Собственность	Курбанов Сапар Загумович	Дагестан респ, Дербентский р-н, с. Сабнова	Земли населённых пунктов	Переуточнение и оформление сервитута
05:07:000000:1822	153761 +/-6862	Собственность	Российская Федерация	Республика Дагестан, р-н Дербентский	Земли водного фонда	Пересечение с полосой отвода Самур-Дербентского Магистрального канала общего пользования водными объектами
05:42:000004:262	210 +/-1	Собственность	Гамзаев Небиулла Седрединович	Установлено относительно ориентира, расположенного в границах участка. Почтовый адрес ориентира: Республика Дагестан, г. Дербент, ул. Гагарина	Земли населённых пунктов	Переуточнение границ участков (уточнить положение участка)

05:42:000004:261	210 +/-1	Собственность	Гамзаев Небиулла Седрединович	Установлено относительно ориентира, расположенного в границах участка. Почтовый адрес ориентира: республика Дагестан, г. Дербент, ул. Гагарина	Земли населённых пунктов	Переуточнение границ участков (уточнить положение участка)
05:07:000000:1507	7450086	Собственность	Российская Федерация	Республика Дагестан, р-н Дербентский, в границах ГКУ "Дербентское лесничество"	Земли лесного фонда	Необходимо согласование с Дербентским лесничеством (возможно оформление сервитута)
05:07:000068:116	9418096 +/-26853	Нет данных	Нет данных	Дагестан респ., Дербентский р-н, с. Геджух	Земли сельскохозяйственного назначения	Оформление сервитута (или изъятие)
05:07:000115:76 (многоконтурный)	1569877	Нет данных	Нет данных	Установлено относительно ориентира, расположенного в границах участка. Почтовый адрес ориентира: Республика Дагестан, р-н Дербентский	Земли сельскохозяйственного назначения	Оформление сервитута (или изъятие)
05:07:000077:4680	7668 +/-31	Собственность	Курбанова Написат Наримановна	Республика Дагестан, Дербентский р-н, с. Сабнова	Земли населённых пунктов	Оформление сервитута (или изъятие)

05:42:000018:269	706 +/-9	Собственность	Пулатханов Энвер Мурадович	Установлено относительно ориентира, расположенного в границах участка. Почтовый адрес ориентира: Республика Дагестан, г. Дербент, ул. Гагарина	Земли населённых пунктов	Оформление сервитута (или изъятие)
05:42:000023:56	3968 +/-22	Собственность	Муниципальное образование городской округ "город Дербент"	Установлено относительно ориентира, расположенного в границах участка. Почтовый адрес ориентира: Республика Дагестан, г. Дербент, ул. Дрожжина, д.1	Земли населённых пунктов	
05:42:000000:25064	80472 +/-99	Собственность	Муниципальное образование городской округ "город Дербент" Республики Дагестан	Республика Дагестан,г. Дербент, ул. Ю. Гагарина	Земли населённых пунктов	
05:42:000000:25876	14071 +/-42	Собственность	Муниципальное образование городской округ "город Дербент" Республики Дагестан	Республика Дагестан, г. Дербент, ул. С. Дрожжина	Земли населённых пунктов	
05:42:000000:25884	9144 +/-34	Собственность	Муниципальное образование городской округ "город Дербент" Республики Дагестан	Республика Дагестан, г. Дербент, ул. Гырхлар-Капы	Земли населённых пунктов	

Взам. инв. №

Подп. и дата

Инв. № подл.

Изм.	Кол.уч.	Лист	№ док.	Подпись	Дата

Перечень координат характерных точек образуемых земельных участков

Условный номер земельного участка	Номера характерных точек границ	Координаты	
		X	Y
1	2	3	4
05:00:000000:ЗУ1	1	126938,57	390930,62
	2	126942,5	390923,27
	3	126933,7	390895,95
	4	126929,63	390902,89
	1	126938,57	390930,62
	5	127029,07	391118,24
	6	127030,43	391116,86
	7	127021,19	391104,61
	8	126996,05	391061,61
	9	126968,86	391022,4
	10	126967,61	391020,76
	11	126971,71	391033,48
	12	127020,37	391105,39
	5	127029,07	391118,24
	13	127451,2	391786,48
	14	127459,52	391781,46
	15	127466,52	391763,02
	16	127346,44	391578,12
	17	127344,84	391575,74
	18	127183,55	391336,31
	19	127182,41	391337,03
	20	127219,65	391393,63
	21	127275,2	391478,06
	22	127332,56	391566,8
	23	127331,94	391567,34
	24	127459,83	391763,73
	13	127451,2	391786,48
	25	127617,89	393025,57
	26	127622	393013,55
	27	127601,15	392886,61
	28	127599,99	392864,52
	29	127594,33	392871,09
	30	127595,18	392887,25
	25	127617,89	393025,57
	31	127047,34	394316,71
	32	127057,86	394306,86

	33	127081,5	394255,62
	34	127080,96	394254,65
	31	127047,34	394316,71
	35	126775,03	394571,87
	36	127027,75	394335,07
	37	126898,82	394452,98
	35	126775,03	394571,87
	38	126425,58	394899,28
	39	126591,17	394744,13
	40	126543,06	394787,09
	41	126442,66	394876,75
	38	126425,58	394899,28
	42	125960,27	395133,97
	43	125993,64	395117,58
	44	126093,17	395050,91
	45	126115,82	395042,37
	46	126128,15	395034,07
	47	126138,36	395033,88
	48	126150,28	395029,38
	49	126318,1	395021,87
	50	126323,36	395019,25
	51	126220,51	395020,23
	52	126188,04	395021,69
	53	126136,67	395028,1
	54	126092,44	395044,78
	55	126019,18	395098,39
	56	125961,41	395133
	42	125960,27	395133,97
	57	125648,08	395412,18
	58	125674,24	395381
	59	125728,47	395346,13
	60	125729,9	395344,87
	61	125730,98	395344,52
	62	125758,14	395327,05
	63	125718,7	395345,28
	64	125689,49	395364,06
	65	125674,47	395376,51
	57	125648,08	395412,18
	66	125233,93	395781,54
	67	125246,88	395773,93
	68	125287,27	395718,36
	69	125294,74	395712,48

	70	125288,96	395709,39
	71	125282,9	395714,16
	66	125233,93	395781,54
	72	124696,26	396443,26
	73	124737,11	396373,28
	74	124723,68	396347,39
	75	124746,04	396302,83
	76	124931,49	396102,3
	77	124989,04	396035,24
	78	124997,51	396021,79
	79	125012,35	396008,39
	80	125031,13	395986,2
	81	125058,68	395951,02
	82	125081,83	395912,45
	83	125093,36	395883,19
	84	125121,67	395846,06
	85	125163,79	395822,77
	86	125203	395800
	87	125116,25	395843,46
	88	125053,73	395947,61
	89	125026,49	395982,4
	90	124927,01	396098,31
	91	124741,06	396299,37
	92	124716,94	396347,43
	93	124723,41	396359,9
	94	124733,42	396371,87
	95	124694,36	396442,2
	72	124696,26	396443,26
	96	124487,25	396818,06
	97	124495,25	396803,01
	98	124559,98	396681,31
	99	124554,77	396678,32
	100	124489,95	396800,19
	101	124482,07	396815,01
	96	124487,25	396818,06
	102	124452,29	396868,7
	103	124462,56	396861,9
	104	124472,96	396843,83
	105	124461,67	396851,42
	106	124456,89	396859,72
	102	124452,29	396868,7
	107	124194,5	397323,46
	108	124197,23	397317,72

	109	124192,63	397313,14
	110	124254,27	397152,83
	111	124281,57	397098,32
	112	124325,84	397047,86
	113	124335,33	397027,95
	114	124276,55	397094,95
	115	124248,77	397150,41
	116	124185,63	397314,63
	107	124194,5	397323,46
	117	124145,18	397830,89
	118	124154,25	397822,61
	119	124182,83	397736,5
	120	124207,53	397670,46
	121	124236,49	397620,48
	122	124244,87	397590,73
	123	124242,36	397598,39
	124	124202,09	397667,89
	125	124177,18	397734,5
	117	124145,18	397830,89
	126	124008,7	397955,39
	127	124019,99	397945,09
	128	124040,14	397900,91
	129	124069,34	397836,89
	130	124085,63	397827,85
	131	124118,69	397855,05
	132	124123,17	397850,97
	133	124086,29	397820,63
	134	124064,7	397832,6
	135	124034,68	397898,42
	126	124008,7	397955,39
	136	122187,57	401066,87
	137	122194,79	401064,56
	138	122202,39	401043,56
	139	122190,68	400957,45
	140	122200,77	400930,79
	141	122197,94	400921,33
	142	122184,52	400956,75
	143	122196,24	401042,9
	136	122187,57	401066,87
	144	120715,05	405069,33
	145	120732,32	405020,23
	146	120752,38	404963,25
	147	120781,81	404879,92

	148	120791,66	404849,21
	149	120808,6	404796,15
	150	120868,67	404579,28
	151	120896,74	404483,47
	152	120899,87	404473,38
	153	120905,57	404452,85
	154	120905,96	404452,83
	155	120908,06	404445,84
	156	120908,24	404440
	157	120909,39	404439,91
	158	120922,78	404393,96
	159	120941,71	404329,04
	160	120966,3	404233,83
	161	120985,33	404162,71
	162	121003,72	404091,55
	163	121017,78	404040,73
	164	121020,79	404028,61
	165	121025,87	404004,9
	166	121025,06	404004,74
	167	121026,63	403996,94
	168	121027,43	403997,1
	169	121030,18	403984,23
	170	121048,94	403915,9
	171	121067	403854,22
	172	121070,84	403844,29
	173	121079,74	403818,97
	174	121125,12	403716,77
	175	121134,46	403695,28
	176	121135,33	403695,5
	177	121194,92	403572,08
	178	121226,36	403494,88
	179	121225,47	403494,47
	180	121230,18	403484,07
	181	121231,29	403484,52
	182	121231,92	403482,96
	183	121272,59	403408,8
	184	121257,96	403359,32
	185	121242,59	403337,93
	186	121229,82	403326,1
	187	121196,1	403311,32
	188	121198,51	403297,05
	189	121201,19	403292,77
	190	121199,36	403291,23
	191	121201,05	403280,75
	192	121278,85	403223,93
	193	121331,42	403191,87
	194	121338,77	403189,26

	195	121339,1	403190,17
	196	121349,31	403184,44
	197	121377,29	403126,52
	198	121382,14	403118,25
	199	121400,24	403087,39
	200	121440,17	403014,98
	201	121478,8	402931,51
	202	121510,85	402864,56
	203	121538,77	402804,65
	204	121599,92	402678,07
	205	121609,6	402661,9
	206	121610,43	402662,21
	207	121626,91	402637,01
	208	121625,59	402636,05
	209	121629,2	402629,88
	210	121675,4	402560,47
	211	121699,15	402519,92
	212	121706,57	402509,28
	213	121701	402506,78
	214	121694,09	402516,68
	215	121670,31	402557,29
	216	121626,69	402624,44
	217	121620,46	402633,54
	218	121622,02	402634,61
	219	121605,11	402659,31
	220	121604,3	402658,92
	221	121594,3	402675,32
	222	121533,34	402802,08
	223	121505,92	402860,92
	224	121508,95	402862,73
	225	121495,81	402889,55
	226	121493,49	402888,28
	227	121473,37	402928,95
	228	121434,81	403012,27
	229	121395,02	403084,42
	230	121376,96	403115,21
	231	121371,99	403123,69
	232	121344,76	403180,15
	233	121337,47	403184,95
	234	121337,04	403183,92
	235	121329,44	403186,9
	236	121275,6	403218,87
	237	121260,67	403229,79
	238	121262,53	403231,25
	239	121239,09	403251,27
	240	121235,48	403248,21
	241	121195,67	403277,32

	242	121193,37	403290,52
	243	121195,45	403292,3
	244	121192,37	403296,54
	245	121189,43	403314,95
	246	121226,48	403331,19
	247	121238,07	403341,92
	248	121252,49	403361,99
	249	121253,33	403364,83
	250	121260,78	403375,44
	251	121258	403380,62
	252	121259,99	403387,36
	253	121263,95	403389,12
	254	121261,88	403393,76
	255	121266,12	403408,11
	256	121226,5	403480,36
	257	121189,44	403569,62
	258	121119,93	403713,65
	259	121074,13	403816,84
	260	121043,19	403914,19
	261	121024,34	403982,81
	262	121014,94	404027,26
	263	121011,98	404039,21
	264	120997,93	404090
	265	120979,53	404161,18
	266	120960,49	404232,3
	267	120935,92	404327,45
	268	120917,02	404392,29
	269	120890,98	404481,79
	270	120862,9	404577,64
	271	120802,84	404794,44
	272	120785,95	404847,38
	273	120776,12	404878
	274	120746,73	404961,25
	275	120726,66	405018,24
	276	120708,71	405069,26
	144	120715,05	405069,33
	277	120331,72	406136,47
	278	120404,03	405954,98
	279	120429,37	405897,16
	280	120488,46	405758,19
	281	120497,18	405731,62
	282	120409,52	405938,76
	283	120377,53	406005,27
	284	120343,37	406091,02
	277	120331,72	406136,47

	285	120120,43	406814,44
	286	120187,74	406610,45
	287	120213,05	406525,07
	288	120183,9	406602,28
	289	120182,01	406608,65
	290	120119,62	406797,75
	285	120120,43	406814,44
	291	119645,03	408890,25
	292	119640,32	408856,78
	293	119637,13	408877,19
	294	119638,52	408887,04
	291	119645,03	408890,25
	295	119422,69	411439,19
	296	119519,44	411259,6
	297	119381,9	411093,7
	298	119378,76	411099,33
	299	119512,16	411260,28
	300	119469,85	411338,91
	301	119473,41	411341,42
	302	119457,6	411368,85
	303	119454,79	411366,88
	304	119418	411435,26
	305	119416,4	411436,08
	295	119422,69	411439,19
	306	119399,77	411451,4
	307	119401,39	411450,57
	308	119406,74	411441,07
	309	119399,66	411444,71
	310	119402,07	411445,79
	306	119399,77	411451,4
	311	119355,65	411533,5
	312	119373,05	411497,91
	313	119384,92	411473,17
	314	119379,72	411470,84
	315	119370,77	411490,13
	316	119361,95	411509,89
	317	119350,94	411531,36
	311	119355,65	411533,5
	318	119310,9	411627,11
	319	119316,69	411614,79
	320	119311,35	411612,06
	321	119305,53	411624,43

	318	119310,9	411627,11
	322	119267,26	411719,32
	323	119279,86	411693,1
	324	119285,36	411681,41
	325	119279,99	411678,73
	326	119274,45	411690,52
	327	119261,89	411716,64
	322	119267,26	411719,32
	328	119249,3	411756,57
	329	119251,4	411752,29
	330	119254,26	411746,36
	331	119248,89	411743,68
	332	119246,01	411749,67
	333	119243,93	411753,89
	328	119249,3	411756,57
	334	119217,44	411821,41
	335	119218,44	411819,26
	336	119222,8	411810,4
	337	119217,43	411807,72
	338	119213,03	411816,67
	339	119212,07	411818,73
	334	119217,44	411821,41
	340	119142,33	411974,1
	341	119154,17	411950,85
	342	119156,62	411952,07
	343	119204,77	411848,62
	344	119199,4	411845,94
	345	119148,09	411956,18
	340	119142,33	411974,1
	346	119103,33	412118,45
	347	119113,46	412083,7
	348	119114,78	412079,58
	349	119112,7	412078,65
	350	119119,55	412064,72
	351	119136,75	412011,12
	352	119131,34	412008,31
	353	119107,77	412081,69
	354	119106,47	412085,91
	355	119106,99	412086,26
	356	119105,46	412089,37
	357	119097,84	412115,69
	346	119103,33	412118,45

	358	119157,11	412307,19
	359	119157,3	412306,47
	360	119158,33	412306,67
	361	119162,51	412290,55
	362	119080,65	412282,9
	363	119087,26	412226,35
	364	119087,15	412226,05
	365	119087,49	412224,9
	366	119096,52	412148,69
	367	119090,82	412145,79
	368	119073,97	412288,3
	369	119154,95	412295,92
	370	119152,32	412306,14
	358	119157,11	412307,19
	371	119035,71	412907,51
	372	119062,51	412870,79
	373	119060,23	412800,86
	374	119077,6	412770,31
	375	119076,22	412750,72
	376	119095,25	412710,72
	377	119089,79	412708,24
	378	119070,12	412749,57
	379	119071,49	412768,92
	380	119054,18	412799,37
	381	119056,45	412868,93
	382	119045,97	412883,31
	383	119047,59	412884,51
	384	119032,46	412905,02
	371	119035,71	412907,51
	385	118934,73	413078,85
	386	118945,78	413068,69
	387	118945,06	413067,9
	388	118949,11	413072,33
	389	119027,49	413001,55
	390	119008,67	412974,74
	391	119008,38	412945,17
	392	119016,95	412932,99
	393	119011,98	412930,03
	394	119002,36	412943,24
	395	119002,69	412976,66
	396	119019,53	413000,65
	397	118968,37	413046,86
	398	118970,42	413049,1
	399	118954,97	413063,27

	400	118952,8	413060,91
	401	118945,06	413067,9
	402	118933,89	413077,92
	385	118934,73	413078,85
	403	118831,42	413174,92
	404	118880,56	413137,18
	405	118907,08	413110,28
	406	118937,97	413082,39
	407	118936,57	413080,86
	408	118918,12	413097,81
	409	118896,88	413117,03
	410	118872,24	413139,62
	411	118872,13	413139,5
	412	118845,7	413161,59
	413	118831,42	413173,98
	403	118831,42	413174,92
	414	118748,92	413255,48
	415	118773,22	413236,36
	416	118790,13	413214,55
	417	118812,8	413189,22
	418	118818,74	413184,66
	419	118814,67	413180,23
	420	118808,6	413184,89
	421	118766,3	413235,52
	422	118748,32	413255,08
	414	118748,92	413255,48
	423	118717,87	413291,4
	424	118727,96	413277,47
	425	118716,2	413290,03
	423	118717,87	413291,4
	426	118512,48	413495,02
	427	118523,66	413485,72
	428	118524,29	413486,19
	429	118565,92	413443,87
	430	118598,24	413409,41
	431	118612	413393,75
	432	118619,46	413384,98
	433	118620,46	413385,85
	434	118631,43	413377,13
	435	118630,78	413376,18
	436	118638,93	413370,04
	437	118634,53	413365,25
	438	118626,27	413371,33

	439	118627,08	413372,38
	440	118607,79	413390,51
	441	118593,8	413405,38
	442	118562,31	413438,95
	443	118565,92	413443,87
	444	118564,92	413442,51
	445	118545,23	413458,02
	446	118544,57	413457,11
	447	118519,45	413482,55
	426	118512,48	413495,02
	448	118393,81	413761,13
	449	118397,64	413756,96
	450	118381,78	413743,39
	451	118348,88	413718,69
	452	118347,68	413719,7
	453	118341,94	413715,54
	454	118454,11	413583,8
	455	118449,68	413580,09
	456	118428,22	413605,47
	457	118430,64	413607,38
	458	118423,64	413615,74
	459	118420,06	413620,09
	460	118414,62	413626,71
	461	118412,01	413624,62
	462	118341,61	413707,86
	463	118341,6	413707,85
	464	118332,99	413716,66
	465	118343,23	413724,09
	466	118344,35	413723,03
	467	118362,24	413736,77
	468	118378,4	413748,54
	469	118378,39	413748,56
	470	118386,74	413755,94
	448	118393,81	413761,13
	471	118521,63	413941,86
	472	118530,07	413932,92
	473	118502,5	413902,07
	474	118489,78	413902,44
	475	118488,65	413900,86
	476	118481,56	413900,87
	477	118476,35	413903,12
	478	118445,7	413903,86
	479	118399,41	413914,18
	480	118398,17	413887,73
	481	118392,19	413888,26

	482	118394,03	413921,52
	483	118445,84	413910,05
	484	118476,57	413909,09
	485	118481,76	413906,46
	486	118489,01	413906,46
	487	118490,17	413908,35
	488	118499,64	413907,99
	489	118521,96	413932,77
	490	118517,45	413937,51
	471	118521,63	413941,86
	491	118502,61	413954,26
	492	118510,93	413953,85
	493	118519,56	413944,05
	494	118512,57	413948,29
	495	118510,09	413945,7
	491	118502,61	413954,26
	496	118443,94	414026,63
	497	118457,66	414012,87
	498	118478,37	413990,57
	499	118470,7	413996,23
	500	118468,58	413993,68
	501	118483,25	413979,07
	502	118485,96	413982,39
	503	118491,19	413976,44
	504	118487,59	413974,79
	505	118485,66	413973,65
	506	118453,34	414008,71
	507	118439,5	414022,59
	496	118443,94	414026,63
	508	118364,87	414094,2
	509	118377,96	414081,08
	510	118390,32	414080,41
	511	118422,76	414047,88
	512	118418,32	414043,83
	513	118387,7	414074,54
	514	118381,09	414074,9
	508	118364,87	414094,2
	515	117843,48	414613,14
	516	117855,23	414609,12
	517	117856,48	414611,08
	518	117861,62	414609,12
	519	117867,24	414602,72
	520	117859,62	414605,34

	515	117843,48	414613,14
	521	116236,16	415134,23
	522	116241,71	415132,05
	523	116241	415129,18
	524	116241,63	415129
	525	116235,81	415107,43
	526	116232,8	415094,67
	527	116228,38	415096,3
	528	116231,29	415110,41
	529	116237,15	415130,2
	530	116235,46	415130,73
	521	116236,16	415134,23
			51439 кв. м.

Перечень координат характерных точек образуемых земельных участков

Условный номер земельного участка	Номера характерных точек границ	Координаты	
		X	Y
1	2	3	4
05:14:000000:128/чзу1			
	1	126895,8	390867,36
	2	126903,89	390866,33
	3	126844,16	390816,09
	4	126825,2	390780,99
	5	126780,58	390729,88
	6	126776,06	390733,83
	7	126820,24	390784,44
	8	126839,42	390819,94
	1	126895,8	390867,36
	1101 кв. м		
05:14:000000:182/чзу1	1	X	Y
	1	126920,13	390887,82
	2	126926,78	390885,58
	3	126903,89	390866,33
	4	126895,8	390867,36
	1	126920,13	390887,82
	185 кв. м		
05:14:000000:128/чзу2	1	X	Y
	1	126929,63	390902,89
	2	126933,7	390895,95
	3	126931,69	390889,7
	4	126926,78	390885,58
	5	126920,13	390887,82
	6	126926,51	390893,19
	1	126929,63	390902,89
	95 кв. м		
05:14:000000:165/чзу1	1	X	Y
	1	126968,86	391022,4
	2	126996,05	391061,61
	3	127021,19	391104,61
	4	127024,77	391101,19
	5	126977,16	391030,83
	6	126942,5	390923,27
	7	126938,57	390930,62
	8	126967,61	391020,76
	1	126968,86	391022,4
	861 кв. м		
05:14:000000:164/чзу1	1	X	Y
	1	127117,94	391242,64

	2	127119,47	391241,2
	3	127109,15	391225,88
	4	127024,77	391101,19
	5	127021,19	391104,61
	6	127030,43	391116,86
	1	127117,94	391242,64
	546 кв. м		
05:14:000100:33/чзу1	1	X	Y
	1	127157,52	391308,41
	2	127161,51	391305,26
	3	127117,94	391242,64
	4	127030,43	391116,86
	5	127029,07	391118,24
	6	127104,18	391229,24
	1	127157,52	391308,41
	787 кв. м		
05:14:000000:482/чзу1	1	X	Y
	1	127161,51	391305,26
	2	127182,41	391337,03
	3	127183,55	391336,31
	4	127119,47	391241,2
	5	127117,94	391242,64
	1	127161,51	391305,26
	158 кв. м		
05:14:000100:9/чзу1	1	X	Y
	1	127216,73	391396,32
	2	127219,65	391393,63
	3	127182,41	391337,03
	4	127182,41	391337,03
	5	127161,51	391305,26
	6	127157,52	391308,41
	1	127216,73	391396,32
	476 кв. м		
05:14:000100:8/чзу1	1	X	Y
	1	127273,07	391479,95
	2	127275,2	391478,06
	3	127219,65	391393,63
	4	127216,73	391396,32
	1	127273,07	391479,95
	340 кв. м		
05:14:000100:7/чзу1	1	X	Y
	1	127331,94	391567,34
	2	127332,56	391566,8
	3	127275,2	391478,06
	4	127273,07	391479,95
	1	127331,94	391567,34

	192 кв. м		
05:14:000100:164/чзу1	1	X	Y
	1	127459,52	391781,47
	2	127451,2	391786,48
	3	127403,31	391912,61
	4	127321,81	391948,55
	5	127354,05	392026,19
	6	127359,51	392023,7
	7	127329,6	391951,67
	8	127408,03	391917,09
	1	127459,52	391781,47
	1851 кв. м		
05:14:000100:153/чзу1	1	X	Y
	1	127359,51	392023,7
	2	127354,05	392026,19
	3	127444,23	392243,36
	4	127449,71	392240,9
	1	127359,51	392023,7
	1411 кв. м		
05:14:000100:164/чзу2	1	X	Y
	1	127492,24	392358,98
	2	127500,92	392364,22
	3	127449,71	392240,9
	4	127444,23	392243,36
	1	127492,24	392358,98
	777 кв. м		
05:14:000071:4/чзу1	1	X	Y
	1	127541,72	392491,72
	2	127548,04	392491,84
	3	127530,44	392435,32
	4	127500,92	392364,23
	5	127492,25	392358,98
	6	127524,8	392437,36
	1	127541,72	392491,72
	833 кв. м		
05:14:000071:3/чзу1	1	X	Y
	1	127585,93	392710,88
	2	127594,33	392871,09
	3	127599,99	392864,52
	4	127591,92	392710,5
	5	127582,5	392586,6
	6	127568,18	392556,53
	7	127548,12	392492,08
	8	127541,78	392491,91
	9	127562,45	392558,31
	10	127576,6	392588,16

	1	127585,93	392710,88
	2295 кв. м		
05:14:000068:12/чзу1	1	X	Y
	1	127640,54	393566,11
	2	127652,54	393683,03
	3	127639,03	393764,5
	4	127630,13	393791,29
	5	127581,19	393876,29
	6	127551,27	393955,65
	7	127525,87	393993,24
	8	127483,08	394030,24
	9	127446,92	394051,77
	10	127143,78	394189,67
	11	127095,17	394228,43
	12	127080,96	394254,65
	13	127081,5	394255,62
	14	127057,86	394306,86
	15	127047,34	394316,71
	16	127046,87	394317,58
	17	127027,75	394335,07
	18	126775,03	394571,87
	19	126654,97	394687,16
	20	126591,17	394744,13
	21	126425,58	394899,28
	22	126398,82	394934,6
	23	126405,59	394964,41
	24	126364,56	394992
	25	126316,56	395015,94
	26	126220,51	395020,23
	27	126323,36	395019,25
	28	126353,97	395003,99
	29	126385,01	394985,47
	30	126412,35	394967,09
	31	126405,29	394935,99
	32	126447,09	394880,84
	33	126547,06	394791,57
	34	126659,05	394691,57
	35	126902,92	394457,36
	36	127051,67	394321,33
	37	127099,86	394232,36
	38	127146,94	394194,83
	39	127449,71	394057,1
	40	127486,61	394035,12
	41	127530,39	393997,26
	42	127556,64	393958,43
	43	127586,64	393878,86

	44	127635,63	393793,75
	45	127644,87	393765,95
	46	127658,59	393683,21
	47	127646,51	393565,5
	48	127643,51	393545,52
	49	127640,52	393454,45
	50	127649,26	393408,66
	51	127657,95	393364,63
	52	127648,9	393291,42
	53	127642,73	393242,16
	54	127621,13	393192,49
	55	127615,37	393164,55
	56	127614,83	393127,27
	57	127628,28	393051,84
	58	127622	393013,55
	59	127617,89	393025,57
	60	127622,2	393051,8
	61	127608,82	393126,78
	62	127609,38	393165,2
	63	127615,38	393194,32
	64	127636,89	393243,76
	65	127642,95	393292,16
	66	127645,63	393311,82
	67	127647,62	393314,62
	68	127648,1	393333,83
	69	127651,87	393364,41
	70	127643,37	393407,52
	71	127634,5	393453,98
	72	127637,53	393546,07
	1	127640,54	393566,11
	14874 кв. м		
05:14:000068:12/чзу2	1	X	Y
	1	126188,04	395021,69
	2	126149,06	395023,43
	3	126136,67	395028,1
	1	126188,04	395021,69
	80 кв. м		
05:07:000000:1507/чзу1	1	X	Y
	1	126138,35	395033,88
	2	126128,15	395034,07
	3	126115,82	395042,37
	1	126138,35	395033,88
	41 кв. м		
05:14:000068:12/чзу3	1	X	Y
	1	126136,67	395028,1
	2	126136,51	395028,12

	3	126102,72	395037,25
	4	126092,44	395044,78
	1	126136,67	395028,1
	81 кв. м		
05:14:000068:12/чзу4	1	X	Y
	1	126092,44	395044,78
	2	126090,4	395045,54
	3	125990,63	395112,37
	4	125943,98	395135,29
	5	125833,36	395244,91
	6	125795	395296,21
	7	125768,93	395312,98
	8	125718,7	395345,28
	9	125758,14	395327,05
	10	125772,17	395318,02
	11	125799,15	395300,67
	12	125837,9	395248,86
	13	125947,5	395140,24
	14	125960,27	395133,97
	15	125961,41	395133
	16	126019,18	395098,39
	1	126092,44	395044,78
	2304 кв. м		
05:14:000068:12/чзу5	1	X	Y
	1	125628,74	395435,23
	2	125648,08	395412,18
	3	125674,47	395376,51
	4	125689,49	395364,06
	5	125670,23	395376,45
	6	125623,81	395431,77
	7	125601,5	395470,09
	8	125495,19	395593,34
	9	125325,54	395680,58
	10	125288,96	395709,39
	11	125294,74	395712,48
	12	125328,8	395685,65
	13	125493,82	395600,8
	14	125503,73	395592,62
	15	125548,29	395540,96
	16	125561,19	395524,59
	17	125565,77	395520,7
	18	125606,41	395473,59
	1	125628,74	395435,23
	3055 кв. м		
05:14:000068:12/чзу6	1	X	Y
	1	125234,87	395790,45

	2	125246,88	395773,93
	3	125233,93	395781,54
	4	125230,87	395785,75
	5	125202,27	395800,15
	6	125163,79	395822,77
	7	125121,67	395846,06
	8	125119,94	395848,32
	1	125234,87	395790,45
	582 кв. м		
05:14:000068:12/чзу7	1	X	Y
	1	125120,5	395848,04
	2	125093,36	395883,19
	3	125082,24	395911,78
	1	125120,5	395848,04
	193 кв. м		
05:14:000068:12/чзу8	1	X	Y
	1	125013,02	396007,3
	2	124997,51	396021,79
	3	124989,04	396035,24
	1	125013,02	396007,3
	43 кв. м		
05:07:000003:2592/чзу1	1	X	Y
	1	124696,26	396443,26
	2	124694,36	396442,2
	3	124733,42	396371,87
	4	124723,42	396359,92
	5	124730,26	396373,11
	6	124582,18	396626,78
	7	124554,77	396678,32
	8	124559,98	396681,3
	9	124587,43	396629,71
	1	124696,26	396443,26
	1908 кв. м		
05:07:000003:3585/чзу1	1	X	Y
	1	124475,3	396827,75
	2	124461,67	396851,42
	3	124472,96	396843,83
	4	124480,55	396830,66
	5	124487,25	396818,06
	6	124482,07	396815,02
	1	124475,3	396827,75
	214 кв. м		
05:07:000068:116/чзу1	1	X	Y
	1	124425,36	396934,44
	2	124462,49	396861,94
	3	124452,29	396868,7

	4	124420,36	396931,04
	5	124335,33	397027,95
	6	124325,84	397047,86
	1	124425,36	396934,44
	1294 кв. м		
05:07:000068:116/чзу2	1	X	Y
	1	124298,6	397427,15
	2	124244,87	397590,73
	3	124236,49	397620,48
	4	124247,86	397600,86
	5	124305,45	397425,51
	6	124197,23	397317,72
	7	124194,5	397323,46
	1	124298,6	397427,15
	2055 кв. м		
05:07:000068:116/чзу3	1	X	Y
	1	124147,55	397842,78
	2	124154,25	397822,61
	3	124145,18	397830,89
	4	124142,35	397839,42
	5	124126,7	397853,87
	6	124123,17	397850,97
	7	124118,69	397855,05
	8	124126,93	397861,83
	1	124147,55	397842,78
	284 кв. м		
05:07:000068:116/чзу4	1	X	Y
	1	124019,99	397945,09
	2	124008,7	397955,39
	3	123779,11	398458,82
	4	123743,72	398566,56
	5	123718,78	398622,53
	6	123709,54	398647,57
	7	123649,14	398764,46
	8	123618,34	398843,52
	9	123601,93	398898,4
	10	123587,62	399041,63
	11	123616,3	399104,01
	12	123593,37	399141,2
	13	123556	399186,94
	14	123514,37	399262,39
	15	123477,32	399419,01
	16	123368,51	399548,52
	17	123234,26	399706,37
	18	123172,98	399776,63
	19	123088,72	399875,18

	20	122967,01	400017,86
	21	122896,62	400098,81
	22	122809,8	400188,72
	23	122738,29	400280,76
	24	122718,9	400303,42
	25	122208,18	400894,27
	26	122197,94	400921,33
	27	122200,77	400930,79
	28	122213,42	400897,39
	29	122723,44	400307,34
	30	122742,94	400284,55
	31	122814,34	400192,65
	32	122901,05	400102,87
	33	122971,55	400021,77
	34	123093,28	399879,08
	35	123177,52	399780,55
	36	123238,81	399710,29
	37	123373,09	399552,39
	38	123482,83	399421,78
	39	123520,02	399264,57
	40	123560,99	399190,32
	41	123598,26	399144,69
	42	123623,09	399104,42
	43	123593,75	399040,61
	44	123607,85	398899,57
	45	123624,02	398845,47
	46	123654,61	398766,93
	47	123715,04	398649,99
	48	123724,34	398624,79
	49	123749,32	398568,72
	50	123784,7	398461
	1	124019,99	397945,09
	21458 кв. м		
05:07:000068:117/чзу1	1	X	Y
	1	122192,75	401070,19
	2	122194,79	401064,56
	3	122187,57	401066,87
	4	122187,11	401068,15
	5	122177,32	401095,2
	6	122182,51	401098,5
	1	122192,75	401070,19
	199 кв. м		
05:07:000000:1270/чзу1	1	X	Y
	1	122173,54	401123,31
	2	122182,51	401098,51
	3	122177,32	401095,21

	4	122167,84	401121,43
	5	122126,65	401259,65
	6	122067,42	401435,9
	7	121910,59	401949,67
	8	121883,63	402030,96
	9	121841,53	402158,19
	10	121819,68	402223,98
	11	121778,16	402348,97
	12	121750,93	402431,42
	13	121765,92	402405,14
	14	121783,85	402350,86
	15	121825,37	402225,88
	16	121847,23	402160,08
	17	121889,32	402032,85
	18	121916,31	401951,49
	19	122073,14	401437,73
	20	122132,38	401261,47
	1	122173,54	401123,31
	8326 кв. м		
05:07:000000:1268/чзу1	1	X	Y
	1	121745,13	402454,04
	2	121756,07	402434,99
	3	121765,92	402405,14
	4	121750,92	402431,43
	5	121750,56	402432,53
	6	121740,06	402450,82
	7	121738,94	402452,43
	8	121730,66	402466,93
	9	121729,14	402466,47
	10	121701	402506,78
	11	121706,57	402509,28
	1	121745,13	402454,04
	621 кв. м		
05:07:000005:2317/чзу1	1	X	Y
	1	121493,02	402887,91
	2	121495,81	402889,55
	3	121508,95	402862,73
	4	121505,93	402860,93
	1	121493,02	402887,91
	101 кв. м		
05:07:000005:687/чзу1	1	X	Y
	1	121235,48	403248,21
	2	121239,09	403251,27
	3	121262,53	403231,25
	4	121260,67	403229,79
	1	121235,48	403248,21

	108 кв. м		
05:07:000005:564/чзу1	1	X	Y
	1	121260,78	403375,44
	2	121253,33	403364,83
	3	121257,71	403379,66
	4	121258,27	403380,02
	1	121260,78	403375,44
	34 кв. м		
05:07:000005:1123/чзу1	1	X	Y
	1	121261,88	403393,76
	2	121263,95	403389,12
	3	121259,99	403387,36
	1	121261,88	403393,76
	11 кв. м		
05:07:000115:76/чзу1	1	X	Y
	1	120708,92	405086,74
	2	120715,05	405069,33
	3	120708,71	405069,26
	4	120703,24	405084,8
	5	120489,39	405734,61
	6	120490,96	405735,88
	7	120488,15	405739,74
	8	120482,83	405756,07
	9	120423,86	405894,79
	10	120398,49	405952,67
	11	120377,53	406005,27
	12	120409,52	405938,76
	13	120497,18	405731,62
	1	120708,92	405086,74
	5422 кв. м		
05:07:000115:76/чзу2	1	X	Y
	1	120318,2	406170,39
	2	120331,72	406136,47
	3	120343,37	406091,02
	4	120312,53	406168,42
	5	120183,9	406602,28
	6	120213,05	406525,07
	1	120318,2	406170,39
	2826 кв. м		
05:07:000115:76/чзу3	1	X	Y
	1	120113,52	406835,38
	2	120120,43	406814,44
	3	120119,62	406797,75
	4	120107,82	406833,5
	5	120084,64	406903,79
	6	120045,71	407036,47

	7	120019,27	407118,55
	8	119929,79	407405,18
	9	119889,28	407488,93
	10	119810,38	407744,33
	11	119796,92	407787,13
	12	119699,55	408096,7
	13	119686,24	408156,9
	14	119629,76	408655,61
	15	119627,02	408805,2
	16	119637,13	408877,19
	17	119640,32	408856,78
	18	119633,03	408804,83
	19	119635,75	408656
	20	119692,17	408157,88
	21	119704,53	408101,98
	22	119704,91	408096,9
	23	119708,25	408089,05
	24	119802,64	407788,93
	25	119816,11	407746,12
	26	119894,88	407491,13
	27	119935,39	407407,39
	28	120024,99	407120,37
	29	120051,44	407038,23
	30	120090,37	406905,58
	1	120113,52	406835,38
	12793 кв. м		
05:07:000179:152/чзу1	1	X	Y
	1	119647,51	408971,51
	2	119647,51	408907,94
	3	119645,03	408890,25
	4	119638,52	408887,04
	5	119641,51	408908,36
	6	119641,51	408927,5
	1	119647,51	408971,51
	366 кв. м		
05:07:000179:158/чзу1	1	X	Y
	1	119647,51	409031,29
	2	119647,51	408971,51
	3	119641,51	408927,5
	4	119641,51	409030,13
	5	119631,19	409055,74
	6	119606,66	409072,06
	7	119605,39	409080,21
	8	119636,07	409059,69
	1	119647,51	409031,29
	862 кв. м		

05:07:000115:76/чзу4	1	X	Y
	1	119605,39	409080,21
	2	119606,66	409072,06
	3	119533,99	409120,41
	4	119532,72	409123,37
	5	119523,19	409147,32
	6	119443,63	409386,33
	7	119390,81	409549,62
	8	119344,49	409692,51
	9	119311,62	409781,08
	10	119286,86	409834,24
	11	119268,2	409904,96
	12	119235,66	409992,82
	13	119209,89	410089,31
	14	119181,47	410173,91
	15	119147,85	410299,21
	16	119153,59	410300,99
	17	119187,22	410175,65
	18	119215,64	410091,05
	19	119241,38	409994,64
	20	119273,93	409906,77
	21	119292,53	409836,29
	22	119317,17	409783,39
	23	119350,16	409694,48
	24	119396,52	409551,46
	25	119449,33	409388,2
	26	119536,45	409126,3
	1	119605,39	409080,21
	7933 кв. м		
05:07:000115:77/чзу1	1	X	Y
	1	119124,49	410409,46
	2	119153,59	410300,99
	3	119147,85	410299,21
	4	119118,63	410408,15
	5	119071,03	410676,76
	6	119063,25	410720,65
	7	119064,64	410794,47
	8	119077,04	410846,79
	9	119107,19	410859,7
	10	119108,45	410853,72
	11	119082,18	410842,47
	12	119070,63	410793,71
	13	119069,26	410721,13
	14	119076,94	410677,81
	1	119124,49	410409,46
	3512 кв. м		

05:07:000179:152/чзу2	1	X	Y
	1	119276,73	410932,28
	2	119335,49	411047,12
	3	119378,76	411099,33
	4	119381,9	411093,7
	5	119340,52	411043,78
	6	119281,09	410927,62
	7	119108,45	410853,72
	8	119107,19	410859,7
	1	119276,73	410932,28
	2293 кв. м		
05:07:000071:1184/чзу1	1	X	Y
	1	119454,79	411366,88
	2	119457,6	411368,85
	3	119473,41	411341,42
	4	119469,85	411338,91
	1	119454,79	411366,88
	123 кв. м		
05:07:000077:4354/чзу1	1	X	Y
	1	119416,4	411436,08
	2	119406,74	411441,07
	3	119401,39	411450,57
	4	119422,4	411439,74
	5	119422,69	411439,19
	1	119416,4	411436,08
	106 кв. м		
05:07:000077:331/чзу1	1	X	Y
	1	119393,93	411454,42
	2	119399,77	411451,4
	3	119402,07	411445,79
	4	119399,66	411444,71
	5	119389,4	411450
	6	119379,72	411470,84
	7	119384,92	411473,17
	1	119393,93	411454,42
	190 кв. м		
05:07:000077:747/чзу1	1	X	Y
	1	119355,65	411533,5
	2	119350,94	411531,36
	3	119337,24	411558,1
	4	119342,47	411560,48
	1	119355,65	411533,5
	164 кв. м		
05:07:000077:2599/чзу1	1	X	Y
	1	119336,37	411572,94
	2	119342,47	411560,48

	3	119337,24	411558,1
	4	119330,96	411570,35
	5	119324,12	411584,91
	6	119329,46	411587,64
	1	119336,37	411572,94
	178 кв. м		
05:07:000077:2294/чзу1	1	X	Y
	1	119329,46	411587,64
	2	119324,12	411584,91
	3	119311,35	411612,06
	4	119316,69	411614,79
	1	119329,46	411587,64
	180 кв. м		
05:07:000077:1836/чзу1	1	X	Y
	1	119310,9	411627,11
	2	119305,88	411624,6
	3	119298,45	411639,48
	4	119292,76	411651,58
	5	119298,13	411654,26
	1	119310,9	411627,11
	177 кв. м		
05:07:000077:1833/чзу1	1	X	Y
	1	119298,13	411654,26
	2	119292,76	411651,58
	3	119279,99	411678,73
	4	119285,36	411681,41
	1	119298,13	411654,26
	180 кв. м		
05:07:000077:1835/чзу1	1	X	Y
	1	119267,26	411719,32
	2	119261,89	411716,64
	3	119248,89	411743,68
	4	119254,26	411746,36
	1	119267,26	411719,32
	180 кв. м		
05:07:000077:1927/чзу1	1	X	Y
	1	119230,68	411780,8
	2	119236,05	411783,48
	3	119249,3	411756,57
	4	119243,93	411753,89
	1	119230,68	411780,8
	180 кв. м		
05:07:000077:1928/чзу1	1	X	Y
	1	119217,43	411807,72
	2	119222,8	411810,4
	3	119236,05	411783,48

	4	119230,68	411780,8
	1	119217,43	411807,72
	180 кв. м		
05:07:000077:1988/чзу1	1	X	Y
	1	119199,4	411845,94
	2	119204,77	411848,62
	3	119217,44	411821,41
	4	119212,07	411818,73
	1	119199,4	411845,94
	180 кв. м		
05:07:000077:2001/чзу1	1	X	Y
	1	119153,69	411958,37
	2	119156,62	411952,07
	3	119154,17	411950,85
	4	119142,33	411974,1
	5	119141,22	411977,56
	6	119141,94	411977,93
	7	119146,63	411980,37
	1	119153,69	411958,37
	129 кв. м		
05:07:000077:1826/чзу1	1	X	Y
	1	119131,34	412008,31
	2	119136,75	412011,12
	3	119146,63	411980,37
	4	119141,94	411977,93
	5	119139,8	411981,98
	1	119131,34	412008,31
	192 кв. м		
05:07:000077:1850/чзу1	1	X	Y
	1	119114,78	412079,58
	2	119119,55	412064,72
	3	119112,7	412078,65
	1	119114,78	412079,58
	18 кв. м		
05:07:000077:1661/чзу1	1	X	Y
	1	119103,33	412118,45
	2	119097,84	412115,69
	3	119091,99	412135,89
	4	119090,82	412145,79
	5	119096,52	412148,69
	6	119097,89	412137,1
	1	119103,33	412118,45
	187 кв. м		
05:07:000077:4680/чзу1	1	X	Y
	1	119157,11	412307,19
	2	119152,32	412306,14

	3	119105,93	412486,01
	4	119107,4	412539,33
	5	119109,63	412549,14
	6	119109,95	412549,25
	7	119115,37	412550,96
	8	119115,66	412548,6
	9	119112,16	412538,75
	10	119110,5	412490,15
	11	119110,52	412486,42
	12	119111,66	412481,09
	13	119111,66	412481,09
	1	119157,11	412307,19
	1159 кв. м		
05:07:000077:58/чзу1	1	X	Y
	1	119095,25	412710,72
	2	119095,77	412709,63
	3	119115,34	412551,16
	4	119109,95	412549,25
	5	119108,85	412554,76
	6	119089,94	412707,93
	7	119089,79	412708,24
	1	119095,25	412710,72
	962 кв. м		
05:07:000077:829/чзу1	1	X	Y
	1	119030,97	412903,93
	2	119032,46	412905,02
	3	119047,59	412884,51
	4	119045,97	412883,31
	1	119030,97	412903,93
	49 кв. м		
05:07:000077:5578/чзу1	1	X	Y
	1	119030,86	412913,21
	2	119031,32	412913,52
	3	119033,7	412910,26
	4	119035,57	412907,41
	5	119032,46	412905,02
	6	119030,97	412903,93
	7	119011,98	412930,03
	8	119016,95	412932,99
	1	119030,86	412913,21
	180 кв. м		
05:07:000077:426/чзу1	1	X	Y
	1	118952,8	413060,91
	2	118954,97	413063,27
	3	118970,42	413049,1
	4	118968,37	413046,86

	1	118952,8	413060,91
	65 кв. м		
05:07:000077:1523/чзу1	1	X	Y
	1	118934,73	413078,85
	2	118937,97	413082,39
	3	118949,11	413072,33
	4	118945,78	413068,69
	1	118934,73	413078,85
	73 кв. м		
05:07:000077:505/чзу1	1	X	Y
	1	118915,32	413094,76
	2	118918,12	413097,81
	3	118936,54	413080,89
	4	118933,89	413077,99
	1	118915,32	413094,76
	101 кв. м		
05:07:000077:390/чзу1	1	X	Y
	1	118918,12	413097,81
	2	118915,25	413094,82
	3	118902,93	413105,94
	4	118894,53	413114,46
	5	118896,88	413117,03
	1	118918,12	413097,81
	115 кв. м		
05:07:000077:516/чзу1	1	X	Y
	1	118896,88	413117,03
	2	118894,52	413114,48
	3	118876,58	413132,67
	4	118870,37	413137,44
	5	118872,31	413139,55
	1	118896,88	413117,03
	92 кв. м		
05:07:000077:5578/чзу1	1	X	Y
	1	118842,9	413158,54
	2	118845,7	413161,59
	3	118872,13	413139,5
	4	118870,29	413137,5
	1	118842,9	413158,54
	118 кв. м		
05:07:000077:1675/чзу1	1	X	Y
	1	118845,7	413161,59
	2	118842,9	413158,54
	3	118814,67	413180,23
	4	118818,74	413184,66
	5	118821,99	413182,17
	1	118845,7	413161,59

	184 кв. м		
05:07:000077:83/чзу1	1	X	Y
	1	118770,82	413239,47
	2	118773,22	413236,36
	3	118748,92	413255,48
	4	118753,36	413258,47
	1	118770,82	413239,47
	83 кв. м		
05:07:000077:1131/чзу1	1	X	Y
	1	118753,36	413258,47
	2	118748,92	413255,48
	3	118748,32	413255,08
	4	118728,75	413276,39
	5	118727,96	413277,47
	6	118732,86	413280,77
	1	118753,36	413258,47
	182 кв. м		
05:07:000077:1130/чзу1	1	X	Y
	1	118732,86	413280,77
	2	118727,96	413277,47
	3	118698,44	413318,23
	1	118732,86	413280,77
	149 кв. м		
05:07:000077:2174/чзу1	1	X	Y
	1	118683,33	413325,8
	2	118687,68	413329,94
	3	118698,43	413318,24
	4	118717,87	413291,4
	5	118716,2	413290,03
	1	118683,33	413325,8
	229 кв. м		
05:07:000077:689/чзу1	1	X	Y
	1	118687,68	413329,94
	2	118683,33	413325,8
	3	118673,45	413336,55
	4	118659,32	413346,97
	5	118664,08	413351,12
	6	118677,5	413341,02
	1	118687,68	413329,94
	194 кв. м		
05:07:000077:603/чзу1	1	X	Y
	1	118663,02	413351,91
	2	118658,82	413347,34
	3	118634,53	413365,25
	4	118638,93	413370,04
	1	118663,02	413351,91

	191 кв. м		
05:07:000077:447/чзу1	1	X	Y
	1	118544,57	413457,11
	2	118545,23	413458,02
	3	118564,92	413442,51
	4	118562,39	413439,06
	1	118544,57	413457,11
	68 кв. м		
05:07:000077:1681/чзу1	1	X	Y
	1	118494,56	413527,03
	2	118497,04	413528,75
	3	118499,03	413529,96
	4	118502,24	413525,59
	5	118524,29	413486,19
	6	118523,66	413485,72
	7	118512,48	413495,02
	1	118494,56	413527,03
	266 кв. м		
05:07:000077:1704/чзу1	1	X	Y
	1	118493,26	413537,81
	2	118499,03	413529,96
	3	118494,44	413527,17
	4	118465,84	413560,99
	5	118470,33	413564,75
	1	118493,26	413537,81
	262 кв. м		
05:07:000077:532/чзу1	1	X	Y
	1	118470,1	413564,59
	2	118465,82	413561,01
	3	118449,68	413580,09
	4	118453,72	413583,47
	1	118470,1	413564,59
	136 кв. м		
05:07:000077:610/чзу1	1	X	Y
	1	118430,54	413607,39
	2	118428,19	413605,5
	3	118420,09	413615,08
	4	118422,55	413617,05
	5	118423,64	413615,74
	1	118430,54	413607,39
	39 кв. м		
05:07:000077:609/чзу1	1	X	Y
	1	118412,04	413624,59
	2	118414,63	413626,66
	3	118420,06	413620,09
	4	118422,55	413617,05

	5	118420,09	413615,08
	1	118412,04	413624,59
	40 кв. м		
05:07:000077:5310/чзу1	1	X	Y
	1	118379,02	413812,25
	2	118384,66	413834,12
	3	118389,12	413828,22
	4	118384,2	413810,34
	5	118372,09	413790,5
	6	118401,01	413759,85
	7	118397,64	413756,96
	8	118393,81	413761,13
	9	118373,44	413783,15
	10	118365,65	413790,86
	11	118375,16	413805,81
	1	118379,02	413812,25
	437 кв. м		
05:07:000077:728/чзу1	1	X	Y
	1	118393,81	413761,13
	2	118386,74	413755,94
	3	118392,04	413760,62
	4	118371,87	413782
	5	118373,44	413783,15
	1	118393,81	413761,13
	56 кв. м		
05:07:000077:57/чзу1	1	X	Y
	1	118390,45	413856,64
	2	118396,68	413855,93
	3	118396,66	413855,6
	4	118389,12	413828,22
	5	118384,66	413834,12
	6	118387,7	413845,9
	1	118390,45	413856,64
	157 кв. м		
05:42:000077:1/чзу1	1	X	Y
	1	118398	413884,12
	2	118396,86	413859,74
	3	118390,65	413860,29
	4	118391,99	413884,62
	1	118398	413884,12
	5	118396,86	413859,74
	6	118396,69	413856,14
	7	118390,45	413856,67
	8	118390,65	413860,29
	5	118396,86	413859,74

	149 кв. м		
05:07:000117:2/чзу1	1	X	Y
	1	118398,17	413887,73
	2	118398	413884,12
	3	118396,88	413859,8
	4	118390,7	413860,37
	5	118391,99	413884,62
	6	118392,19	413888,26
	1	118398,17	413887,73
	170 кв. м		
05:07:000071:995/чзу1	1	X	Y
	1	118519,56	413944,05
	2	118521,63	413941,86
	3	118517,45	413937,51
	4	118514,82	413940,28
	5	118510,09	413945,7
	6	118512,57	413948,29
	1	118519,56	413944,05
	57 кв. м		
05:07:000000:1822/чзу1	1	X	Y
	1	118510,93	413953,85
	2	118502,61	413954,26
	3	118485,67	413973,64
	4	118487,59	413974,79
	5	118490,81	413976,32
	6	118491,19	413976,44
	1	118510,93	413953,85
	168 кв. м		
05:07:000071:989/чзу1	1	X	Y
	1	118483,25	413979,07
	2	118468,58	413993,68
	3	118470,7	413996,23
	4	118478,37	413990,57
	5	118485,97	413982,39
	1	118483,25	413979,07
	88 кв. м		
05:42:000004:262/чзу1	1	X	Y
	1	118443,94	414026,63
	2	118439,5	414022,59
	3	118428,9	414033,22
	4	118433,35	414037,26
	1	118443,94	414026,63
	90 кв. м		
05:42:000004:261/чзу1	1	X	Y
	1	118418,32	414043,83
	2	118422,76	414047,88

	3	118433,35	414037,26
	4	118428,9	414033,22
	1	118418,32	414043,83
	90 кв. м		
05:42:000000:25064/чзу1	1	X	Y
	1	118364,87	414094,2
	2	118381,09	414074,9
	3	118375,33	414075,21
	4	118229,9	414221,04
	5	118133,68	414320,03
	6	117980,7	414484,27
	7	117889,89	414587,18
	8	117883,57	414594,34
	9	117870,08	414599,48
	10	117861,62	414609,12
	11	117887,09	414599,42
	12	117894,39	414591,15
	13	117985,14	414488,3
	14	118138,03	414324,17
	15	118234,18	414225,25
	1	118364,87	414094,2
	4411 кв. м		
05:42:000018:269/чзу1	1	X	Y
	1	117856,48	414611,08
	2	117855,23	414609,12
	3	117843,48	414613,14
	4	117835,98	414617,7
	5	117837,7	414616,91
	6	117838,4	414617,97
	1	117856,48	414611,08
	46 кв. м		
05:42:000000:25884/чзу1	1	X	Y
	1	117467,69	414750,26
	2	117624,97	414694,75
	3	117714,63	414664,98
	4	117804,86	414630,71
	5	117826,15	414622,21
	6	117831,63	414619,7
	7	117843,48	414613,14
	8	117859,62	414605,34
	9	117867,23	414602,72
	10	117870,07	414599,48
	11	117802,73	414625,11
	12	117712,62	414659,33
	13	117623,03	414689,08
	14	117465,61	414744,63

	15	117236,89	414833,05
	16	117238,78	414838,76
	1	117467,69	414750,26
	3905 кв. м		
05:42:000000:25876/чзу1	1	X	Y
	1	117127,12	414879,37
	2	117202	414852,97
	3	117238,77	414838,76
	4	117236,88	414833,06
	5	117199,92	414847,35
	6	117125,36	414873,63
	7	117063,02	414890,04
	8	116987,62	414904,27
	9	116948,61	414910,33
	10	116899,17	414918,01
	11	116836,6	414929,38
	12	116753,5	414953,34
	13	116700,8	414972,59
	14	116629,47	415005,46
	15	116552,16	415041,97
	16	116508,31	415059,52
	17	116491,06	415066,77
	18	116481,04	415071,72
	19	116481,18	415072,07
	20	116474,85	415074,77
	21	116472,16	415076,1
	22	116460,59	415079,9
	23	116437,55	415088,05
	24	116436,62	415088,43
	25	116390,47	415104,98
	26	116390,47	415106,7
	27	116388,36	415107,26
	28	116370,3	415113,47
	29	116352,77	415117,44
	30	116332,21	415120,54
	31	116305,46	415126,95
	32	116242,37	415134,69
	33	116241,71	415132,05
	34	116236,16	415134,23
	35	116237,59	415141,32
	36	116306,53	415132,86
	37	116370,78	415117,45
	38	116370,93	415118,23
	39	116373,76	415117,54
	40	116390,82	415113,1
	41	116390,53	415111,77

	42	116438,73	415094,04
	43	116554,57	415047,47
	44	116632,01	415010,9
	45	116703,09	414978,14
	46	116755,36	414959,04
	47	116837,97	414935,22
	48	116894,57	414924,95
	49	116911,29	414921,07
	50	116914,47	414921,71
	51	116949,53	414916,26
	52	116988,64	414910,18
	53	117064,34	414895,9
	1	117127,12	414879,37
	6200 кв. м		
05:42:000023:56/чзу1	1	X	Y
	1	116260,73	415080,52
	2	116259,23	415074,71
	3	116225,68	415083,26
	4	116228,38	415096,3
	5	116232,8	415094,67
	6	116232,6	415093,84
	7	116233,99	415093,45
	8	116232,81	415087,73
	1	116260,73	415080,52
	251 кв. м		

Сведения о границах территории, применительно к которой осуществляется подготовка проекта межевания, содержащие перечень координат характерных точек таких границ в системе координат

Территория проектирования, расположена в Южной части Республики Дагестан, на территории г. Дербент, Дербентского района и Кайтагского района.

Обозначение характерных точек границ	Координаты, м	
	X	Y
1	2	3
1	119521,85	411259,38
2	119518,05	411266,22
3	119423,86	411441,24
4	119395,45	411455,89
5	119374,85	411498,78
6	119338,18	411573,81
7	119281,67	411693,96
8	119253,2	411753,17
9	119220,24	411820,13
10	119155,56	411959,1
11	119115,37	412084,28
12	119099,86	412137,5
13	119089,46	412225,31
14	119089,25	412225,99
15	119089,3	412226,11
16	119082,88	412281,1
17	119165,04	412288,78
18	119159,79	412308,99
19	119158,76	412308,79
20	119113,6	412481,58
21	119112,52	412486,64
22	119112,5	412490,12
23	119114,15	412538,37
24	119117,7	412548,38
25	119097,72	412710,2
26	119078,25	412751,1
27	119079,64	412770,77
28	119062,25	412801,36
29	119064,53	412871,41
30	119031,81	412916,24
31	119031,38	412915,95
32	119010,39	412945,79
33	119010,66	412974,1

34	119030,14	413001,85
35	118908,47	413111,73
36	118881,89	413138,68
37	118814,17	413190,7
38	118791,67	413215,83
39	118772,35	413240,76
40	118678,85	413342,51
41	118633,51	413376,62
42	118634,14	413377,54
43	118620,4	413388,45
44	118619,67	413387,82
45	118613,51	413395,06
46	118599,72	413410,76
47	118564,49	413448,32
48	118525,9	413487,41
49	118501,16	413531,62
50	118344,87	413715,19
51	118347,59	413717,16
52	118348,81	413716,14
53	118383,04	413741,83
54	118403,91	413759,7
55	118374,6	413790,76
56	118386,05	413809,53
57	118398,65	413855,29
58	118401,3	413911,71
59	118445,45	413901,86
60	118475,91	413901,13
61	118481,14	413898,87
62	118489,68	413898,86
63	118490,78	413900,41
64	118503,37	413900,04
65	118532,78	413932,95
66	118520,21	413946,27
67	118487,82	413983,34
68	118459,1	414014,26
69	118391,2	414082,37
70	118378,83	414083,04
71	118235,6	414226,66
72	118139,48	414325,55
73	117986,62	414489,65
74	117895,88	414592,48
75	117888,27	414601,12
76	117837,62	414620,4
77	117836,98	414619,44
78	117826,94	414624,05
79	117805,59	414632,58

80	117715,3	414666,86
81	117625,62	414696,64
82	117468,38	414752,13
83	117202,7	414854,85
84	117127,71	414881,29
85	117064,78	414897,85
86	116988,98	414912,15
87	116949,84	414918,24
88	116900,5	414925,9
89	116838,43	414937,17
90	116755,98	414960,94
91	116703,85	414979,99
92	116632,86	415012,71
93	116555,37	415049,31
94	116439,45	415095,91
95	116392,86	415113,04
96	116393,2	415114,55
97	116374,25	415119,48
98	116369,35	415120,66
99	116369,21	415119,88
100	116306,88	415134,83
101	116236	415143,53
102	116233,14	415129,36
103	116234,68	415128,88
104	116229,35	415110,89
105	116223,33	415081,79
106	116260,67	415072,28
107	116263,17	415081,96
108	116235,16	415089,19
109	116236,32	415094,88
110	116234,99	415095,25
111	116237,75	415106,94
112	116244,07	415130,38
113	116243,4	415130,57
114	116243,88	415132,49
115	116305,1	415124,98
116	116371,04	415109,19
117	116371,2	415109,73
118	116387,1	415105,52
119	116386,77	415104,18
120	116435,91	415086,56
121	116473,34	415071,48
122	116474,09	415072,92
123	116478,58	415071,01
124	116477,96	415069,51
125	116551,37	415040,14

126	116628,63	415003,65
127	116700,04	414970,74
128	116752,88	414951,43
129	116836,15	414927,43
130	116898,84	414916,04
131	116948,3	414908,36
132	116987,28	414902,3
133	117062,57	414888,09
134	117124,77	414871,72
135	117199,23	414845,47
136	117464,91	414742,75
137	117622,38	414687,18
138	117711,95	414657,44
139	117802,02	414623,24
140	117882,4	414592,65
141	117888,39	414585,86
142	117979,21	414482,93
143	118132,23	414318,66
144	118228,48	414219,64
145	118374,46	414073,26
146	118386,83	414072,59
147	118451,9	414007,32
148	118480,39	413976,65
149	118513,35	413938,93
150	118519,23	413932,73
151	118498,79	413910,03
152	118489,08	413910,4
153	118487,89	413908,46
154	118482,24	413908,46
155	118477,08	413911,08
156	118446,09	413912,04
157	118392,16	413923,98
158	118388,46	413856,95
159	118385,77	413846,4
160	118377,16	413813,03
161	118373,46	413806,86
162	118362,27	413789,26
163	118389,17	413760,75
164	118376,99	413749,99
165	118361,05	413738,37
166	118344,48	413725,66
167	118343,39	413726,68
168	118329,95	413716,92
169	118340,31	413706,3
170	118492,91	413525,88
171	118517,84	413481,34

172	118557,28	413441,39
173	118592,34	413404,01
174	118606,38	413389,09
175	118624,39	413372,17
176	118623,44	413370,94
177	118672,11	413335,06
178	118764,8	413234,2
179	118807,2	413183,44
180	118875,25	413131,17
181	118901,55	413104,5
182	119016,88	413000,36
183	119000,69	412977,3
184	119000,36	412942,6
185	119054,42	412868,3
186	119052,16	412798,87
187	119069,45	412768,46
188	119068,09	412749,18
189	119087,99	412707,37
190	119107,55	412549,01
191	119105,41	412539,58
192	119103,93	412485,78
193	119152,43	412297,69
194	119071,75	412290,09
195	119090,03	412135,49
196	119103,59	412088,64
197	119104,43	412086,94
198	119104,13	412086,73
199	119105,86	412081,09
200	119146,23	411955,45
201	119211,22	411815,81
202	119244,21	411748,79
203	119272,64	411689,66
204	119329,17	411569,47
205	119360,15	411509,03
206	119368,95	411489,3
207	119387,87	411448,54
208	119416,53	411433,77
209	119509,76	411260,52
210	119333,81	411048,23
211	119275,28	410933,84
212	119075,32	410848,24
213	119062,65	410794,72
214	119061,25	410720,5
215	119069,06	410676,41
216	119116,67	410407,72
217	119179,56	410173,33

218	119207,98	410088,74
219	119233,75	409992,22
220	119266,3	409904,35
221	119284,98	409833,56
222	119309,78	409780,31
223	119342,6	409691,86
224	119388,91	409549
225	119441,73	409385,7
226	119521,31	409146,63
227	119530,87	409122,6
228	119532,38	409119,08
229	119629,57	409054,41
230	119639,51	409029,74
231	119639,51	408908,5
232	119625,02	408805,32
233	119627,76	408655,48
234	119684,27	408156,57
235	119697,62	408096,18
236	119795,01	407786,53
237	119808,47	407743,74
238	119887,41	407488,19
239	119927,93	407404,44
240	120017,36	407117,95
241	120043,8	407035,88
242	120082,73	406903,2
243	120105,92	406832,87
244	120180,1	406608,06
245	120310,63	406167,76
246	120396,65	405951,89
247	120422,03	405893,99
248	120480,96	405755,37
249	120486,35	405738,82
250	120488,22	405736,24
251	120487,05	405735,31
252	120701,35	405084,16
253	120724,78	405017,57
254	120744,84	404960,59
255	120774,23	404877,37
256	120784,04	404846,77
257	120800,93	404793,87
258	120860,98	404577,09
259	120889,06	404481,23
260	120915,1	404391,73
261	120934	404326,92
262	120958,56	404231,8
263	120977,59	404160,67

264	120996	404089,49
265	121010,04	404038,7
266	121012,99	404026,82
267	121022,4	403982,34
268	121041,27	403913,63
269	121072,25	403816,13
270	121118,11	403712,81
271	121187,62	403568,8
272	121224,7	403479,5
273	121263,97	403407,87
274	121250,67	403362,89
275	121236,56	403343,25
276	121225,37	403332,88
277	121187,21	403316,16
278	121190,47	403295,75
279	121192,74	403292,62
280	121191,21	403291,3
281	121193,84	403276,18
282	121274,49	403217,2
283	121328,56	403185,1
284	121338,14	403181,35
285	121338,39	403181,94
286	121343,2	403178,78
287	121370,22	403122,75
288	121375,23	403114,2
289	121393,29	403083,43
290	121433,03	403011,37
291	121471,57	402928,09
292	121490,85	402889,11
293	121490,35	402888,84
294	121503,61	402861,14
295	121531,54	402801,23
296	121592,54	402674,36
297	121603,53	402656,35
298	121604,43	402656,77
299	121619,25	402635,13
300	121617,69	402634,05
301	121625,03	402623,33
302	121668,6	402556,24
303	121692,41	402515,6
304	121738,37	402449,75
305	121748,72	402431,71
306	121776,26	402348,34
307	121817,78	402223,35
308	121839,63	402157,56
309	121881,73	402030,33

310	121908,68	401949,06
311	122065,52	401435,29
312	122124,75	401259,05
313	122165,94	401120,8
314	122185,23	401067,47
315	122194,2	401042,68
316	122182,47	400956,52
317	122206,44	400893,23
318	122717,38	400302,12
319	122736,73	400279,5
320	122808,29	400187,41
321	122895,15	400097,46
322	122965,49	400016,55
323	123087,2	399873,89
324	123171,46	399775,32
325	123232,74	399705,07
326	123366,98	399547,22
327	123475,48	399418,09
328	123512,49	399261,66
329	123554,34	399185,82
330	123591,73	399140,04
331	123614,03	399103,87
332	123585,58	399041,97
333	123599,96	398898,01
334	123616,44	398842,87
335	123647,31	398763,63
336	123707,71	398646,76
337	123716,92	398621,77
338	123741,85	398565,83
339	123777,24	398458,09
340	124032,86	397897,59
341	124063,16	397831,17
342	124086,51	397818,22
343	124126,63	397851,22
344	124140,61	397838,3
345	124175,29	397733,83
346	124200,27	397667,03
347	124240,52	397597,57
348	124296,31	397427,7
349	124183,29	397315,13
350	124246,94	397149,6
351	124274,88	397093,82
352	124418,69	396929,91
353	124455,13	396858,77
354	124473,55	396826,78
355	124488,19	396799,25

356	124580,44	396625,81
357	124727,98	396373,06
358	124714,69	396347,45
359	124739,4	396298,22
360	124925,52	396096,98
361	125024,94	395981,13
362	125052,07	395946,48
363	125114,84	395841,94
364	125229,54	395784,18
365	125281,45	395712,76
366	125324,46	395678,89
367	125493,93	395591,74
368	125599,86	395468,93
369	125622,17	395430,62
370	125668,9	395374,93
371	125767,84	395311,3
372	125793,61	395294,72
373	125831,84	395243,6
374	125942,8	395133,64
375	125989,63	395110,64
376	126089,48	395043,75
377	126148,65	395021,45
378	126316,05	395013,96
379	126363,55	394990,26
380	126403,34	394963,51
381	126396,66	394934,13
382	126441,18	394875,39
383	126541,73	394785,6
384	126653,61	394685,7
385	126897,45	394451,52
386	127045,27	394316,34
387	127093,61	394227,12
388	127142,73	394187,95
389	127445,99	394050
390	127481,91	394028,61
391	127524,36	393991,9
392	127549,48	393954,72
393	127579,38	393875,43
394	127628,29	393790,46
395	127637,09	393764,02
396	127650,52	393682,96
397	127638,55	393566,36
398	127635,53	393546,25
399	127632,49	393453,82
400	127641,41	393407,13
401	127649,85	393364,34

402	127646,1	393333,98
403	127645,63	393315,28
404	127643,71	393312,58
405	127640,97	393292,42
406	127634,94	393244,29
407	127613,47	393194,92
408	127607,38	393165,42
409	127606,82	393126,62
410	127620,17	393051,79
411	127593,19	392887,47
412	127583,94	392711,01
413	127574,63	392588,69
414	127560,59	392559,04
415	127522,91	392438,05
416	127319,21	391947,51
417	127401,74	391911,12
418	127457,6	391763,97
419	127339,79	391582,57
420	127338,2	391580,21
421	127102,52	391230,36
422	126969,9	391034,37
423	126924,78	390894,35
424	126837,84	390821,23
425	126818,58	390785,58
426	126773,24	390733,64
427	126780,77	390727,06
428	126826,85	390779,85
429	126845,74	390814,8
430	126933,42	390888,54
431	126978,98	391029,94
432	127110,81	391224,76
433	127346,5	391574,62
434	127348,11	391577,01
435	127468,75	391762,78
436	127409,6	391918,58
437	127332,2	391952,71
438	127532,33	392434,64
439	127570,05	392555,79
440	127584,46	392586,07
441	127593,92	392710,37
442	127603,14	392886,39
443	127630,31	393051,86
444	127616,83	393127,43
445	127617,37	393164,33
446	127623,05	393191,89
447	127644,68	393241,62

448	127650,89	393291,18
449	127659,97	393364,7
450	127651,23	393409,04
451	127642,52	393454,61
452	127645,51	393545,34
453	127648,49	393565,25
454	127660,6	393683,28
455	127646,82	393766,43
456	127637,46	393794,58
457	127588,45	393879,72
458	127558,43	393959,35
459	127531,9	393998,6
460	127487,78	394036,75
461	127450,64	394058,87
462	127148	394196,54
463	127101,43	394233,67
464	127053,27	394322,58
465	126904,29	394458,82
466	126660,4	394693,03
467	126548,39	394793,06
468	126448,57	394882,2
469	126407,44	394936,46
470	126414,61	394967,98
471	126368,6	394998,92
472	126318,61	395023,85
473	126150,69	395031,37
474	126094,09	395052,7
475	125994,64	395119,32
476	125948,68	395141,89
477	125839,41	395250,18
478	125800,54	395302,16
479	125773,25	395319,71
480	125675,58	395382,52
481	125630,38	395436,39
482	125608,04	395474,76
483	125500,23	395599,75
484	125329,89	395687,34
485	125288,72	395719,76
486	125236,2	395792,02
487	125121,92	395849,57
488	125060,33	395952,15
489	125032,68	395987,47
490	124932,98	396103,63
491	124747,7	396303,98
492	124725,92	396347,37
493	124739,39	396373,34

494	124589,17	396630,68
495	124497,02	396803,95
496	124482,3	396831,63
497	124463,92	396863,54
498	124427,02	396935,57
499	124283,24	397099,45
500	124256,1	397153,64
501	124194,96	397312,64
502	124307,74	397424,96
503	124249,7	397601,68
504	124209,34	397671,32
505	124184,72	397737,16
506	124149,29	397843,9
507	124127,01	397864,48
508	124085,41	397830,26
509	124070,89	397838,32
510	124041,96	397901,74
511	123786,57	398461,73
512	123751,19	398569,44
513	123726,19	398625,54
514	123716,87	398650,8
515	123656,44	398767,75
516	123625,91	398846,12
517	123609,82	398899,95
518	123595,8	399040,26
519	123625,36	399104,56
520	123599,9	399145,85
521	123562,65	399191,44
522	123521,9	399265,3
523	123484,67	399422,71
524	123374,62	399553,68
525	123240,32	399711,59
526	123179,03	399781,86
527	123094,8	399880,38
528	122973,07	400023,08
529	122902,52	400104,22
530	122815,85	400193,97
531	122744,49	400285,82
532	122724,96	400308,64
533	122215,16	400898,43
534	122192,73	400957,68
535	122204,44	401043,77
536	122194,63	401070,87
537	122175,44	401123,93
538	122134,28	401262,07
539	122075,04	401438,34

540	121918,21	401952,1
541	121891,22	402033,48
542	121849,13	402160,71
543	121827,27	402226,51
544	121785,75	402351,48
545	121757,9	402435,81
546	121746,82	402455,11
547	121700,83	402521
548	121677,09	402561,53
549	121630,89	402630,94
550	121628,23	402635,5
551	121629,62	402636,51
552	121611,23	402664,63
553	121610,46	402664,35
554	121601,68	402679,02
555	121540,57	402805,51
556	121512,66	402865,41
557	121480,61	402932,36
558	121441,95	403015,89
559	121401,98	403088,38
560	121383,86	403119,26
561	121379,05	403127,46
562	121350,84	403185,88
563	121338,01	403193,08
564	121337,56	403191,81
565	121332,29	403193,69
566	121279,96	403225,59
567	121202,9	403281,88
568	121201,52	403290,43
569	121203,8	403292,36
570	121200,41	403297,77
571	121198,33	403310,11
572	121230,93	403324,4
573	121244,09	403336,6
574	121259,78	403358,43
575	121274,74	403409,03
576	121233,73	403483,82
577	121232,4	403487,13
578	121231,21	403486,64
579	121228,11	403493,49
580	121228,94	403493,87
581	121196,75	403572,89
582	121136,42	403697,86
583	121135,61	403697,65
584	121126,95	403717,57
585	121081,6	403819,71

586	121072,72	403844,98
587	121068,9	403854,86
588	121050,87	403916,44
589	121032,12	403984,7
590	121028,98	403999,43
591	121028,2	403999,28
592	121027,41	404003,16
593	121028,25	404003,32
594	121022,73	404029,06
595	121019,72	404041,24
596	121005,66	404092,07
597	120987,26	404163,22
598	120968,23	404234,34
599	120943,64	404329,57
600	120924,7	404394,52
601	120910,93	404441,8
602	120910,19	404441,86
603	120910,05	404446,16
604	120907,47	404454,75
605	120907,12	404454,77
606	120901,79	404473,95
607	120898,65	404484,05
608	120870,59	404579,83
609	120810,51	404796,72
610	120793,57	404849,82
611	120783,7	404880,56
612	120754,27	404963,92
613	120734,21	405020,89
614	120710,82	405087,38
615	120490,33	405758,89
616	120431,21	405897,96
617	120405,87	405955,75
618	120320,09	406171,04
619	120189,64	406611,05
620	120115,42	406836,01
621	120092,28	406906,17
622	120053,36	407038,82
623	120026,89	407120,97
624	119937,25	407408,13
625	119896,74	407491,87
626	119818,02	407746,72
627	119804,55	407789,53
628	119707,29	408098,77
629	119694,14	408158,21
630	119637,75	408656,13
631	119635,03	408804,71

632	119649,51	408907,8
633	119649,51	409031,68
634	119637,69	409061,01
635	119538,13	409127,58
636	119451,23	409388,82
637	119398,42	409552,08
638	119352,05	409695,14
639	119319,01	409784,16
640	119294,42	409836,97
641	119275,84	409907,37
642	119243,29	409995,25
643	119217,56	410091,62
644	119189,13	410176,22
645	119126,44	410409,89
646	119078,91	410678,16
647	119071,27	410721,28
648	119072,62	410793,46
649	119083,89	410841,03
650	119282,54	410926,07
651	119342,2	411042,68
1	119521,85	411259,38

Вид разрешенного использования образуемых земельных участков

Вид разрешенного использования земельных участков, образуемых под строительство объекта планировки территории, указывается в соответствии с Приказом Федеральной службы государственной регистрации, кадастра и картографии от 10.11.2020 года N П/0412 «Об утверждении классификатора видов разрешенного использования земельных участков», а именно наименование вида разрешенного использования земельного участка – «Гидротехнические сооружения» (11.3).

Описание вида разрешенного использования земельного участка: Коммунальное обслуживание.

Размещение зданий и сооружений в целях обеспечения физических и юридических лиц коммунальными услугами. Содержание данного вида разрешенного использования включает в себя содержание видов разрешенного использования с кодами 3.1.1-3.1.2